

الاجتماعيات

الأستاذ عماد علي الزبيدي

للفف الخامس الابتدائي



الفصل الاول

موقع وطننا العراق (عالميا , إقليميا , محليا)

س/ اين يقع وطننا العراق بالنسبة لقارة آسيا؟

ج/ يقع وطننا العراق في الجزء الجنوبي الغربي من قارة آسيا.

س/ اين يقع العراق بالنسبة للعالم العربي؟

ج/ يحتل وطننا العراق الجزء الشمالي الشرقي بالنسبة للدول العربية.

علل/ لوطننا العراق اهمية كبيرة في حركة النقل العالمي؟

ج/ لانه يقع في قلب العالم ويعد حلقة وصل بين قارات العالم القديم (آسيا , افريقيا , أوروبا)

س/ اذكر اسماء الدول التي تجاور وطننا العراق من جميع جهاته؟

١- من الشمال : تركيا

٢- من الشرق : ايران

٣- من الغرب : سوريا والأردن

٤- من الجنوب : الكويت والسعودية



س/ اذكر بنقاط اهمية موقع وطننا العراق؟

١- يقع وطننا العراق في قلب العالم ويعد حلقة وصل بين قارات العالم القديم (آسيا , افريقيا , أوروبا) .

٢- يعد وطننا العراق قديما وحديثا معبرا لطرق النقل والتجارة الدولية.

نشاط :

- ١- ما اسم المنفذ البحري الذي يطل عليه العراق من جهة الجنوب ؟ ج / الخليج العربي
- ٢- اذكر اسم القارة التي يقع فيها العراق ؟ ج / آسيا

التقسيمات الإدارية :

س/ كم يبلغ عدد محافظات وطننا العراق وممن تتكون إداريا ؟

ج / يبلغ عددها ثمان عشرة محافظة وكل واحدة منها تتكون من عدة اقضية ونواحي .

المحافظة : هي وحدة إدارية تتميز بخصائص جغرافية طبيعية وبشرية تميزها عن المحافظات الاخرى وتضم عددا من الاقضية والنواحي والقرى . (تعريف)

القضاء : هو منطقة إدارية صغيرة تتبع المحافظة . (تعريف)

الناحية : هي اصغر وحدة إدارية تتبع القضاء ثم المحافظة . (تعريف)

نشاط :

- ١- ما اسم المحافظة التي تسكن فيها ؟ ج / البصرة.
- ٢- ما اسم المحافظة التي تجاور محافظتك؟ ج / ميسان , ذي قار.
- ٣- ماهي اكبر المحافظات من حيث المساحة ؟ ج / الانبار .
- ٤- ما هي اصغر المحافظات من حيث المساحة ؟ ج / كربلاء.
- ٥- في اي جهة تقع محافظتك ؟ ج / تقع جنوب وطننا العراق (محافظة البصرة)



س/ تختلف المحافظات فيما بينها . وضح ذلك؟

س / بماذا تختلف المحافظات فيما بينها ؟

ج / تختلف المحافظات فيما بينها من حيث :

١- الموقع الجغرافي ٢- المساحة ٣- طبيعة السطح ٤- عدد السكان ٥- النشاط الاقتصادي .

س/ ان كل محافظة قابلة للتغيير. وضح ذلك؟

س/ لماذا كل محافظة قابلة للتغيير من حيث المساحة ؟

ج/ ان مساحة المحافظة تتغير وفق التقسيمات السياسية والإدارية والتطورات الحضرية اما بالاتساع او التقلص .

الموقع الفلكي والنسبي لوطننا العراق :

الموقع الفلكي : هو موقع البلد من خطوط الطول ودوائر العرض . (تعريف)

خطوط الطول: هي شبكة وهمية من الخطوط المتقاطعة العمودية وتكون على شكل انصاف دوائر يبلغ عددها

٣٦٠٠ خطا يستفاد منها في تحديد الاوقات (التوقيتات) بين الدول . (تعريف)

س/ ما هي الفائدة من خطوط الطول التي وضعها العلماء الجغرافيون؟

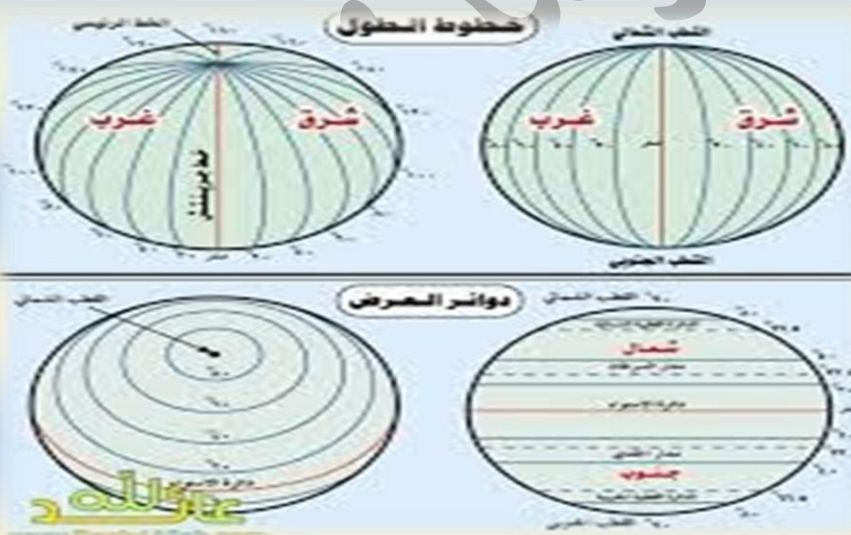
ج / من اجل تحديد موقع ما على سطح الارض ويستفاد منها في تحديد الاوقات بين الدول , وخط الصفر فيها هو خط كرينيتش .

دوائر العرض : هي شبكة وهمية من

الخطوط المتقاطعة تكون على شكل دوائر

يبلغ عددها ١٨٠ دائرة يستفاد منها في تحديد

نوع المناخ بين دول العالم . (تعريف)



س/ ماذا يستفاد من دوائر العرض؟

ج / من اجل تحديد موقع ما على سطح الارض ويستفاد منها في تحديد نوع المناخ بين دول العالم وخط الصفر فيها هو خط الاستواء .

لاحظ واكتشف :

١- بين اي خطي طول يمتد وطننا العراق؟ ج / (٣٩-٤٨) شرقا .

٢- بين حدود دائرتي العرض اللتين ينحصر بينهما العراق ؟ ج / (٢٩-٣٧) شمالا .

س/ اين يقع العراق حسب الموقع الفلكي؟

ج / يقع وطننا العراق بين خطي طول (٣٩-٤٨) شرقا اي انه يقع شرق خط كرينتش وبين دائرتي عرض (٢٩-٣٧) شمالا اي شمال خط الاستواء وهذا ما يسمى بالموقع الفلكي لوطننا العراق .

نشاط :

١- حدد موقع العراق بالنسبة للدول العربية ؟ ج / الجزء الشمالي الشرقي .

٢- ماهي اكبر واصغر الدول العربية التي تجاور وطننا العراق من حيث المساحة ؟

ج / اكبرها السعودية واصغرها الكويت .

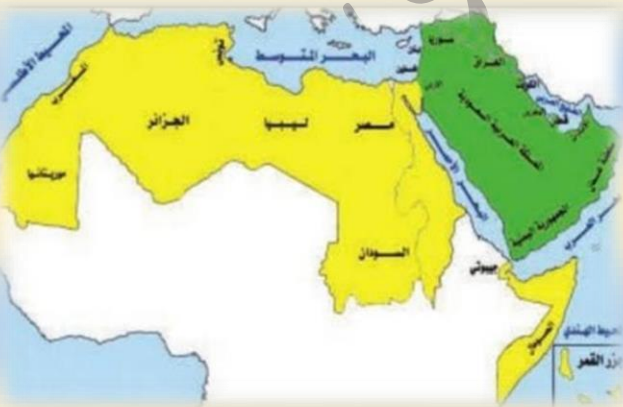
حدد اكبر واصغر الدول العربية من حيث المساحة ؟ ج / اكبرها الجزائر واصغرها البحرين . البحر المتوسط , البحر الاحمر , المحيط الهندي , المحيط الأطلسي , الخليج العربي .

١- الى اي قارة تنتمي الدول ذات اللون الأخضر ؟ ج / قارة آسيا

٢- في اي قارة توجد الدول ذات اللون الأصفر ؟ ج / قارة افريقيا

٣- الى اي مجموعة ينتمي وطننا العراق ؟ ج / مجموعة الدول

العربية التي تقع في الجانب الاسيوي .



حل اسئلة الفصل الاول

س ١ / استعن بخريطة الدول العربية ثم بين ما يأتي :

دول عربية تقع في الجانب الاسيوي:

العراق / سوريا / لبنان / فلسطين / الأردن / الكويت / السعودية / البحرين / قطر / اليمن / الامارات .

دول عربية تقع في الجانب الافريقي :

السودان / مصر / الصومال / ليبيا / جيبوتي / المغرب / تونس / موريتانيا / الجزائر .

دول تطل على البحر المتوسط :

ليبيا / مصر / سوريا / لبنان / الجزائر / فلسطين / المغرب / تونس .

دول تطل على الخليج العربي :

العراق / السعودية / الامارات / قطر / الكويت / البحرين .

س ٢ / نشاط مدرسي يترك للطالب.

س ٣ / ضع كلمة (صح) امام العبارة الصحيحة وكلمة (خطأ) امام العبارة الخاطئة:

١- يجاور وطننا العراق من جهة الشرق ايران . **صح**

٢- ينتمي العراق الى الدول العربية التي تقع في الجانب الافريقي . **خطأ**

٣- رغم تنوع البيئة وتنوع العادات والتقاليد تبقى هويتنا واحدة على مر الزمن . **صح**

٤- يمتد العراق بين خطي طول (٣٩-٤٨) شرقا . **صح**

٥- نستفيد من دوائر العرض في تحديد الاتجاهات . **خطأ**

س ٤ / استعن بما تعلمته لملا الفراغات التالية :

١- يمتد وطننا العراق بين دائرتي عرض ٢٩-٣٧ شمالا وخطي طول ٣٩-٤٨ شرقا .

٢- عدد محافظات وطننا العراق ١٨ .

٣- يجاور وطننا العراق من جهة الشمال تركيا.

٤- يطل العراق على الخليج العربي من خلال محافظة البصرة.

س٥ / نشاط مدرسي يترك للطالب.

س٦ / اجب باختصار عن اهمية الموقع الجغرافي لوطننا العراق ؟

١- يقع العراق في قلب العالم ويعد حلقة وصل بين قارات العالم القديم (اسيا وأوروبا وأفريقيا) .

٢- يعد العراق قديما وحديثا معبرا لطرق النقل والتجارة الدولية.

س٧ / ماهي ابرز الاقضية والنواحي التابعة لمحافظةك؟

اسم المحافظة : البصرة

الاقضية : قضاء الزبير , قضاء القرنة , قضاء ابي الخصيب , قضاء الفاو , قضاء شط العرب.

النواحي : ناحية الدير, ناحية سفوان, ناحية الشرش , ناحية النشوة , ناحية الهارثة.

((الفصل الثاني))

جغرافية العراق

أولا : الظواهر الطبيعية

س/ ماذا تشمل الظواهر الطبيعية ؟

س/ ما هي الظواهر الطبيعية؟

ج/ ١ - السطح ٢ - المناخ ٣ - النبات الطبيعي ٤ - الموارد المائية .

الظواهر التضاريسية : هي التنوع في شكل التضاريس وتشمل الجبال والهضاب والسهول والوديان وغيرها .

(تعريف)

س/ ما هي اسباب تنوع التضاريس في وطننا العراق ؟ علل / تنوع شكل التضاريس في وطننا العراق؟

ج/ بسبب الامتداد الكبير لوطننا العراق من الشمال الى الجنوب ومن الشرق الى الغرب .

لاحظ واكتشف :

١- هل تضاريس العراق متشابهة في جميع انحاءه ؟

ج/ كلا , تختلف التضاريس من منطقة لاخرى بسبب الامتداد الكبير لوطننا العراق .

٢- اذكر انواع التضاريس الموجودة في الخريطة ؟

ج / المنطقة الجبلية, المنطقة المتموجة, الهضبة الغربية, السهل الرسوبي .

٣- اين يقع كل واحد منها ؟

أ - المنطقة الجبلية : القسم الشمالي الشرقي من وطننا العراق .

ب - المنطقة المتموجة: جنوب المنطقة الجبلية .

ت - منطقة الهضبة الغربية : الاقسام الغربية من وطننا العراق .

ث - السهل الرسوبي : وسط وجنوب العراق .

٤- قارن بين تضاريس سطح العراق في شماله وجنوبه ؟



تضاريس الجنوب	تضاريس الشمال
منطقة مستوية وتتميز بالانبساط التام في معظم أراضيها وترتبتها خصبة , يوجد فيها العديد من الأنهار والاهوار والبحيرات وتشكل ٢٤٪ من مساحة وطننا العراق .	منطقة جبلية يوجد فيها وديان وسهول وتشغل ٦٪ من مساحة وطننا العراق .

٥- اي التضاريس تشغل مساحة اكبر؟

ج / الهضبة الغربية وتشغل ٥٥٪ من مساحة وطننا العراق .

الاقسام التضاريسية في العراق

١- المنطقة الجبلية ٢ - المنطقة المتموجة ٣- السهل الرسوبي ٤- الهضبة الغربية

١- المنطقة الجبلية :

س / اين تقع المنطقة الجبلية ؟

ج / تقع المنطقة الجبلية في القسم الشمالي الشرقي من وطننا العراق وتشكل ٦٪ من مساحة العراق .

س / اذكر حدود المنطقة الجبلية ؟ س/ ما هي حدود المنطقة الجبلية ؟

ج / يحدها من جهة الشمال الشرقي كل من تركيا وايران وتكون امتداد السلاسل الجبلية من الشمال الغربي الى الجنوب الشرقي .

حصاروست : هي اعلى سلسله جبلية في المنطقة الجبلية من وطننا العراق . (تعريف)

قمة جبل هلكرد : هي اعلى قمة جبلية في سلسلة جبال حصاروست ويبلغ ارتفاعها ٣٦٠٠ م . (تعريف)

س/ ما هي اشهر سهول المنطقة الجبلية ؟

١ - سهل السندي في محافظة دهوك .

٢- سهل شهرزور وسهل رانية في محافظة السليمانية .



جبل هلكرد

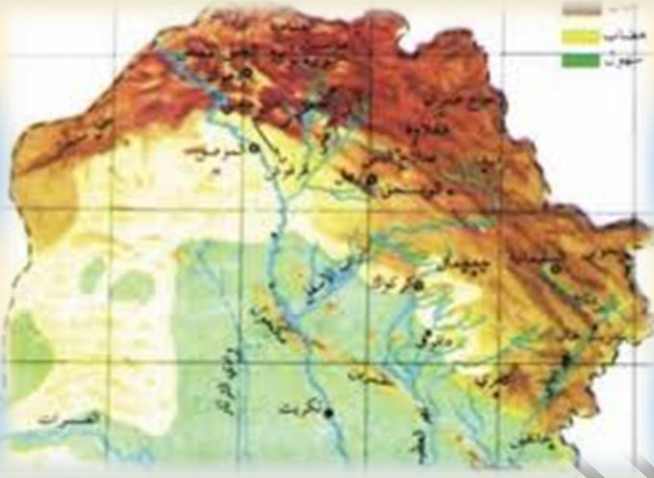


سهل السندي

عرف ما يأتي :

- ١- سهل السندي : من اشهر سهول المنطقة الجبلية يقع في محافظة دهوك قضاء زاخو .
- ٢- سهل شهرزور: من اشهر سهول المنطقة الجبلية يقع في محافظة السليمانية.
- ٣- سهل رانية : من اشهر سهول المنطقة الجبلية يقع في محافظة السليمانية.

(نفس التعريف)



لون المنطقة الجبلية : بني

لون المنطقة المتموجة : بني فاتح

لون منطقة الهضبة الغربية : اصفر

لون الالهوار : ازرق متقطع

لون الانهار والبحيرات : ازرق

لاحظ الخريطة والتي تمثل تضاريس المنطقة الجبلية من وطننا العراق ثم اجب على الاسئلة التالية :

- ١- ماذا يمثل اللون البني في الخريطة ؟ ج / الجبال
- ٢- في اي جهة تقع المنطقة الجبلية ؟ ج / القسم الشمالي الشرقي من وطننا العراق
- ٣- ما هو امتداد السلاسل الجبلية ؟ ج / من الشمال الغربي الى الجنوب الشرقي .
- ٤- ماذا تسمى اعلى قمة جبلية ؟ ج / قمة جبل هلكرد
- ٥- ما ابرز السهول الموجودة فيها ؟ ج / السندي , رانية, شهرزور
- ٦- ماهي المحافظات التي تشكل المنطقة الجبلية ؟ ج / أربيل , السليمانية , دهوك
- ٨- كم تشغل المنطقة الجبلية من مساحة العراق الكلية ؟ ج / تشغل ٦٪ من مساحة العراق
- س/ اين تقع المنطقة المتموجة ؟ ج / تقع المنطقة المتموجة الى الجنوب من المنطقة الجبلية واهم مرتفعاتها حميرين ومكحول وسنجان وتشغل ١٥٪ من مساحة وطننا العراق .

س/ ماهي مميزات المنطقة المتموجة؟

- ١- مرتفعاتها اقل ارتفاعا من المنطقة الجبلية .
- ٢- تنتشر فيها العديد من السهول اهمها سهل مخمور وسهل أربيل .
- ٣- تنتشر فيها العديد من الهضاب اهمها هضبة كركوك وهضبة الموصل .

عرف ما يأتي :

حميرين/ مكحول/ سنجار: وهي من اهم المرتفعات الموجودة في المنطقة المتموجة من وطننا العراق . (تعريف)

سهل مخمور : وهو من اهم سهول المنطقة المتموجة في وطننا العراق . (تعريف)

سهل أربيل : وهو من اهم سهول المنطقة المتموجة في وطننا العراق . (تعريف)

٢- المنطقة المتموجة :

- ١- اين تقع المنطقة المتموجة بالنسبة للمنطقة الجبلية ؟ ج / في الجنوب من المنطقة الجبلية .
 - ٢- ماهي نسبة المنطقة المتموجة من مساحة وطننا العراق ؟ ج / تشغل ١٥ ٪ من مساحة العراق .
 - ٣- لماذا تم تلوين المنطقة المتموجة بلون فاتح عن المنطقة الجبلية ؟ ج / من اجل تمييزها .
 - ٤- ما ابرز مرتفعات المنطقة المتموجة ؟ ج / حميرين , مكحول , سنجار .
 - ٥- ما ابرز السهول التي تقع في المنطقة المتموجة ؟ ج / سهل مخمور , سهل أربيل , تلال مكحول , تلال حميرين
- س / اين تقع منطقة السهل الرسوبي ؟ ج / تقع منطقة السهل الرسوبي وسط وجنوب العراق بين المنطقة المتموجة شمالا والهضبة الغربية غربا والخليج العربي جنوبا وتشغل ٢٤ ٪ من مساحة وطننا العراق .**

س/ ماهي مميزات منطقة السهل الرسوبي ؟

١- انبساط سطحها وخصوبة تربتها.

٢- وفرة مياهها.

٣- سهولة التنقل فيها.

٤- توجد فيها العديد من الظواهر الطبيعية كالانهار (دجلة والفرات وروافدهما والبحيرات والاهوار) .

٥- تحتوي على العديد من الموارد الاقتصادية كالنفط والغاز الطبيعي ومعادن اخرى.

٣- منطقة السهل الرسوبي

١- ماهي حدود منطقة السهل الرسوبي في العراق؟ ج / تقع وسط وجنوب العراقيين المنطقة المتموجة شمال والهضبة الغربية غربا والخليج العربي جنوبا .

٢- ما اهم الظواهر الطبيعية في منطقة السهل الرسوبي ؟ ج / الانهار (دجلة والفرات وروافدهما) والبحيرات و الاهوار.

٣- ماهي النسبة التي تشغلها منطقة السهل الرسوبي من مساحة وطننا العراق؟ ج / تشغل ٢٤٪ من مساحة وطننا العراق .

٤- لماذا تعد منطقة السهل الرسوبي من افضل المناطق التضاريسية؟ علل ج / بسبب انبساط سطحها وخصوبة تربتها ووفرة مياهها وسهولة التنقل بين جهاتها كما انها تحتوي على العديد من الموارد الاقتصادية كالنفط والغاز والمعادن الأخرى .

٤- الهضبة الغربية

س/ اين تقع منطقة الهضبة الغربية؟ ج / تقع منطقة الهضبة الغربية غرب وطننا العراق وهي اكبر المناطق التضاريسية اذ تشغل ٥٥٪ من مساحة العراق .

س/ ماهي اهم الظواهر الطبيعية لمنطقة الهضبة الغربية ؟

١- سيادة الطابع الصحراوي فيها

٢- تحتوي على العديد من الثروات الاقتصادية كالفسفات والصخور التي تدخل في صناعة الاسمنت والزجاج .

التي تمثل تضاريس منطقة الهضبة الغربية من وطننا العراق .

نشاط :

١- ماهي حدود منطقة الهضبة الغربية في العراق ؟ ج / غرب وطننا العراق

٢- ما الظاهرة الطبيعية التي تتميز بها الهضبة الغربية عن غيرها من المناطق الاخرى؟ ج / الطابع الصحراوي

٣- ماهي اهم الثروات الطبيعية التي توجد في الهضبة الغربية ؟ ج / الفوسفات والزجاج والصخور

٤- ماهي النسبة التي تشغلها منطقة الهضبة الغربية ؟ ج / تشغل ٥٥٪ من مساحة العراق .

س / لماذا تعتبر المنطقة الجبلية في شمال العراق مناطق سياحية كبيرة ؟ ج / بسبب اعتدال مناخها صيفا ووجود مناظر طبيعية جميلة مثل الشلالات والجبال والحدود اذ يسافر اليها الكثير من الناس لغرض الراحة والاستجمام .

س/ لماذا تعد منطقة السهل الرسوبي من اكثر المناطق جذبا للسكان ؟ وضح ذلك

١- انبساط سطحها وخصوبة تربتها .

٢- وفرة مياهها مثلا الانهار والبحيرات والاهوار .

٣- تنوع النشاط الاقتصادي فيها .

٤- تعتبر مناطق سياحية (الاهوار) .

٥- وجود ثروة اقتصادية مهمة (الاسماك والطيور) .

معلومات اثرانية

١- لماذا يسافر الناس من جنوب وطننا الى شماله في فصل الصيف ؟ ج / بسبب اعتدال المناخ صيفا في المناطق الشمالية اذ يذهبون لغرض الراحة والاستجمام .

٢- ايهما اشد حرارة المناطق الصحراوية ام المناطق الجبلية ؟ ج / المناطق الصحراوية

٣- اي المناطق اكثر غزارة في الامطار الجبال ام الصحراء ؟ ج / الجبال

٤- هل يختلف النبات الطبيعي الذي ينمو في المناطق الجبلية عن النبات الطبيعي الذي ينمو في الصحراء ؟

ج / نعم يختلف اذ تتحكم فيه نسبة الامطار ونوعية التربة والعوامل الطبيعية والتضاريس الاخرى.

عناصر المناخ

١- درجة الحرارة

درجة الحرارة : هي احد عناصر المناخ الرئيسية وتختلف من منطقة لآخرى ومن شهر لآخر ومن فصل لآخر.
(تعريف)

علل/ تختلف درجة الحرارة من منطقة لآخرى؟

ج / بسبب التضاريس وكمية سقوط الامطار.

علل/ ان درجة الحرارة تكون اكثر اعتدالا في المنطقة الجبلية مقارنة بالمناطق الجنوبية في فصل الصيف ؟

ج/ بسبب تضاريس المنطقة الشمالية المرتفعة والمتمثلة بالجبال العالية.

أجب عن الاسئلة الاتية :

١- هل تتشابه درجات الحرارة في جميع المدن العراقية ؟ ج / لا تتشابه.

٢- هل هنالك فرق في درجة الحرارة بين مدن شمال وجنوب العراق ؟ ج/ نعم , لانه كلما اتجهنا جنوبا نقرب من خط الاستواء وتزداد درجات الحرارة .

الامطار

الامطار: هي احد عناصر المناخ الرئيسية تتأثر بتضاريس العراق اذ يزداد سقوطها في المناطق الجبلية مقارنة بالمناطق الاخرى ويقتصر سقوط الامطار على فصل الشتاء في وطننا العراق . (تعريف)

١- ما اسم فصل سقوط الامطار في العراق ؟ ج / فصل الشتاء.

٢- هل ان معدل سقوط الامطار متساوي في جميع انحاء العراق ؟ ج / غير متساوي.

٣- هل هنالك فرق في معدل سقوط الامطار بين المناطق الجبلية والمناطق الصحراوية ؟ ج / نعم .

٤- هل للتضاريس تأثير على كميات الامطار الساقطة ؟ ج / نعم.

٥- اي الاقسام التضاريسية يقل فيها سقوط الامطار ؟ ج / الصحراوية.

الاقاليم المناخية في العراق

س/ ماهي العوامل التي تحدد اقسام المناخ؟

- ١- التضاريس
- ٢- عناصر المناخ
- ٣- اختلاف درجات الحرارة
- ٤- كميات سقوط الامطار

س/ ماهي الاقسام المناخية في وطننا العراق؟ ج / ١- مناخ البحر المتوسط ٢- مناخ شبه الصحراوي السهوب
٣- المناخ الصحراوي الحار

س / ايهما ابرد و احمر الشهور في وطننا العراق ؟ ج / ابرد الشهور / كانون الثاني , , , احمر الشهور / اب, تموز.

س / اي الاقاليم المناخية توجد فيها محافظتك ؟ ج / محافظة البصرة , المناخ الصحراوي الحار.

النبات الطبيعي

النبات الطبيعي : هو ذلك النبات الذي ينمو من تلقاء نفسه دون تدخل الانسان في انباته. (تعريف)

س/ ماذا يحتاج النبات لكي ينمو؟ ج / يحتاج الى تربة خصبة ومياه وفيرة.

علل/ تنوع النبات الطبيعي في وطننا العراق ؟ ج / بسبب تنوع المناخ (درجة الحرارة, كمية الامطار) وتنوع
مظاهر السطح (التضاريس)

س/ ماهي انواع النباتات الطبيعية في وطننا العراق؟

- ١- نباتات مثمرة وغير مثمرة مثل الاشجار والشجيرات والحشائش .
- ٢- نباتات تتحمل العطش وقلة المياه كالنباتات الصحراوية.
- ٣- نباتات تكون غذاء للانسان او للاغراض الصناعية.

س/ ماهي اقسام النباتات الطبيعية في وطننا العراق؟

- ١- نباتات المناطق الجبلية
- ٢- نباتات الحشائش القصيرة
- ٣- نباتات ضفاف الأنهار
- ٤- نباتات المنطقة الصحراوية

أولا : نباتات المناطق الجبلية

موقعها: تقع هذه النباتات في المنطقة الشمالية وتتمثل بغابات الجبال العالية .

مميزاتها: تعد اكنثف مناطق العراق انباتا بسبب وفرة الامطار واعتدال الحرارة .

نباتاتها : البلوط والجوز واللوز والصنوبر .

ثانيا : نباتات الحشائش القصيرة

موقعها: في الاراضي شبه الجبلية (المتوجة) والاقسام الشرقية من السهل الرسوبي .

نباتاتها : مجموعة متنوعة من الحشائش .

علل/ تعد نباتات الحشائش القصيرة من اهم مناطق الرعي ؟ ج / بسبب تنوع النباتات الطبيعية وسهولة التنقل فيها.

ثالثا : نباتات ضفاف الانهار

موقعها : تتواجد بالقرب من مناطق الاهوار والمستنقعات والانهار والمناطق القريبة منها .

نباتاتها: تتكون من اشجار وشجيرات وحشائش أهمها الصفصاف والقصب والبردي .

**رابعا : نباتات المنطقة الصحراوية**

موقعها : الهضبة الغربية

نباتاتها : الشوك والعاقول والصبير .

علل/ تتميز نباتات المنطقة الصحراوية بقدرتها على تحمل الظروف القاسية كالجفاف ؟

ج / بسبب قلة الامطار وارتفاع درجة الحرارة.

س/ ماهي اهمية النبات الطبيعي؟

١- يلطف الجو

٢- يمنع انجراف التربة

٣- يعطي جمالا للبيئة

٤- يدخل في الكثير من الصناعات الغذائية والصناعية

٥- يستخدم لرعي الحيوانات

الموارد المائية

المياه : هو المصدر الاساسي والحيوي لادامة الحياة بكافة انواعها. (تعريف)

س/ ماهي مصادر المياه في وطننا العراق ؟

١- مياه الامطار والثلوج

٢- المياه السطحية (الانهار والبحيرات)

٣- المياه الجوفية

س/ ماهي المياه السطحية في وطننا العراق ؟ ج / نهري دجلة والفرات وروافدهما وشط العرب والبحيرات و الاهوار .

المياه السطحية : هي المياه التي تجري على سطح الارض وتشمل الانهار والروافد مثل نهر دجلة وروافده ونهر الفرات وشط العرب والبحيرات والاهوار. (تعريف)

المياه الجوفية : هي المياه المخزونة في باطن الارض وتخرج على شكل ابار وعيون. (تعريف)

س / ماهي اهم الموارد المائية في وطننا العراق ؟

١- نهر دجلة : ينبع من المرتفعات الواقعة في جنوب شرق تركيا

ويدخل الاراضي العراقية عند قرية فيشخابور, تصب فيه عدة روافد

من الجانب الايسر هي (الخابور , الزاب الكبير , الزاب الصغير ,

العظيم , ديالى) ويلتقي بنهر الفرات في القرنة شمال البصرة ليكونا

شط العرب .



٢- **نهر الفرات** : ينبع من المرتفعات الواقعة في شرق تركيا ويدخل الاراضي العراقية عند مدينة القائم في محافظة الانبار ويستمر جريانه باتجاه الجنوب الشرقي حتى يلتقي بنهر دجلة في القرنة شمال البصرة ليكونا شط العرب.

٣- **شط العرب** : يتكون من التقاء نهري دجلة والفرات ويبلغ طوله ١٨٠ كم وعرضه ٢ كم .



٤- **موارد مائية أخرى** : وتشمل البحيرات مثل بحيرة الثرثار والحبانية والرزازة ودوكان . كذلك وجود الاهوار و المستنقعات التي تعد من المحميات الطبيعية في وطننا العراق .
س/ ماذا نستفاد من البحيرات ؟ ج/ نستفاد منها فيخزن المياه كما انها تشكل مناطق سياحية جميلة.

القرنة : هي مدينة تقع شمال محافظة البصرة يلتقي فيها نهري دجلة والفرات ليكونا شط العرب. (تعريف)

فيشخابور : هي اول قرية عراقية يدخل منها نهر دجلة الى الأراضي العراقية . (تعريف)

الخابور/ الزاب الاعلى/ الزاب الأسفل / العظيم / دىالى : هي روافد تصب من الجانب الايسر بنهر دجلة. (تعريف)

الثرثار/ الحبانية/ دوكان/ الرزازة : هي بحيرات موجودة في وطننا العراق تستخدم لخن المياه وتمثل مناطق سياحية جميلة . (تعريف)

مشاكل المياه في العراق

س/ ماهي مشاكل المياه التي يواجهها وطننا العراق؟

١- **عوامل طبيعية** : تتمثل بتناقص كميات المياه بسبب قلة تساقط الامطار وزيادة التبخر بسبب ارتفاع درجات الحرارة .

٢- **عوامل بشرية** : انشاء الدول المجاورة العديد من السدود على الانهار لاسيما نهري دجلة والفرات مما ادى الى قلة كمياتها .

س/ ماهي الحلول الواجب اتباعها للمحافظة على المياه؟

- ١- ترشيد استهلاك المياه وعدم الاسراف والتبذير لانها نعمة من الله ويجب المحافظة عليها كونها اساس الحياة لجميع الكائنات الحية .
- ٢- المحافظة على الانهار والبحيرات وعدم القاء النفايات فيها لكي لا تتعرض للتلوث .
- ٣- عدم سقي الحدائق والمزروعات بالمياه الصالحة للشرب واستخدام الوسائل الصحيحة في عملية السقي .

ثانيا: الظواهر البشرية والنشاط الاقتصادي**السكان :****س / عدد السكان في وطننا العراق ثابت ام متغير ؟ ج / متغير**

توزيع السكان: يقصد به توزيع السكان على مناطق العراق وهناك عوامل تؤثر في توزيعه منها طبيعية واخرى بشرية. (تعريف)

س/ ماهي اسباب زيادة عدد السكان ؟

- ١- التقدم والتطور الصحي الذي قلل معدلات الوفيات
- ٢ - زيادة اعداد الولادات

س/ لماذا يتركز سكان وطننا العراق في مناطق السهول ومناطق ضفاف الأنهار (السهل الرسوبي) ؟**ج / ذلك بسبب :**

- ١- انبساط الارض وملائمتها للزراعة
- ٢ - وجود مصادر مائية
- ٣- وجود ثروات اقتصادية .

الزراعة**علل/ تحتل الزراعة مساحة واسعة في النشاط الاقتصادي لوطننا العراق ؟**

ج/ لانها توفر المواد الغذائية الضرورية للسكان كما توفر المواد الاولية التي تدخل في الصناعة.

س/ كيف نستفاد من الاراضي الزراعية ؟

١- توفير المياه ٢ - التربة الخصبة ٣- توفير المكننة الحديثة في الزراعة

س / اذكر اهم المحاصيل الزراعية ؟

ج / القمح والشعير , الرز , الذرة , التمور , القطن , التبغ , قصب السكر , الفواكه والخضروات .

الثروة الحيوانية

علل/ للثروة الحيوانية أهمية كبيرة في حياتنا؟

ج/ لانها توفر الغذاء الرئيسي للسكان كاللحوم والحليب والبيض كما تدخل بعض منتجاتها في الصناعة كالصناعات الجلدية والاسمدة .

س/ اذكر انواع الثروة الحيوانية في وطننا العراق ؟

ج / الاغنام والابقار والماعز والجاموس والجمال وحيوانات الركوب والدواجن والاسماك التي تنتشر في جميع محافظات العراق.

الثروات المعدنية والنفط

يحتوي وطننا العراق على العديد من الموارد المعدنية تتوزع على جميع أراضي العراق ومن أهمها :

١- **النفط :** يحتل العراق مرتبة متقدمة في انتاج احتياطي النفط في العالم وتنتزع حقوله في اغلب المحافظات

وتقسم الى ثلاثة اقسام :

أ - الحقول الشمالية: وتشمل بابا كركر وباي حسن وجمبور وعين زالة وبطمة والقيارة.

ب - الحقول الجنوبية: وتشمل حقول الرميلة والزبير وحقول الفكة ومجنون .

ت - الحقول الوسطى: وتشمل حقول الاحدب وبدره ونفط خانة.



س/ ماهي الصناعات التي يدخل فيها النفط ؟

ج/ صناعة التكرير للحصول على مشتقات النفط كالبنزين والغاز الطبيعي والنفط الابيض وزيت الغاز.

س/ اين تنتشر مصافي النفط في وطننا العراق؟

١- مصفى الدورة في بغداد ٢ - مصفى البصرة ٣ - مصفى بيجي في صالح الدين

٢- الغاز الطبيعي : يتوزع في الحقول القريبة من النفط يدخل في الصناعات الكيماوية والبتروكيماوية فضلا عن استعمالاته في الحياة اليومية.

٣- الكبريت : هو من المعادن المهمة ويدخل في صناعة الاسمدة والادوية والورق وتقع مناطق انتاجه في محافظة نينوى .

حقل المشرق : وهو من اهم حقول الكبريت في وطننا العراق . (تعريف)

٤- الفوسفات : هو معدن مهم يدخل في صناعة الاسمدة الفوسفاتية وتقع مناطق انتاجه في الهضبة الغربية في منطقة عكاشات. (تعريف)

٥- معادن أخرى : كالحديد والنحاس والزنبق وغيرها.

الصناعة

س/ ما اسباب تنوع الصناعة في وطننا العراق ؟

علل/ تنوع الصناعة في وطننا العراق؟

ج/ بسبب توفر المواد الأولية والايدي العاملة ورأس المال .



س / اذكر اهم الصناعات المتوفرة في وطننا العراق؟

ج / الصناعات الغذائية , الصناعات الانشائية , الصناعات المعدنية , الصناعات الكيماوية , الصناعات الكهربائية , صناعة الغزل والنسيج , الصناعات الدوائية .

وسائط النقل وطرقه

وسائط النقل : هي الوسيلة التي نستخدمها للتنقل سواء لمسافات قصيرة بواسطة السيارات والقطارات او مسافات طويلة بواسطة الطائرات والسفن . (تعريف)

تقسم وسائط النقل الى :

١- الطرق البرية : وتشمل طرق السيارات والسكك الحديدية وتنتشر في اغلب محافظات العراق من اجل خدمة المواطنين في جميع المدن والقرى المارة بها .

٢- الطرق المائية : وتقسم الى قسمين :

أ - النقل المائية الداخلية : تشمل الطرق النهرية وتضم نهري دجلة والفرات وشط العرب .

ب - النقل المائية الخارجية : تكون خارج حدود العراق وتستخدم الطرق البحرية ولها اهمية كبيرة في التجارة اذ يصدر العراق من خلالها منتجاته النفطية وغيرها الى اغلب دول العالم .

ميناء ام قصر/ المعقل/ البصرة : هي موانئ عراقية مطلة على الخليج العربي يصدر ويستورد عن طريقها البضائع . (تعريف)



٣- الطرق الجوية : بسبب اهمية موقع وطننا العراق والتطور الكبير تم انشاء العديد من المطارات لمواكبة

لمواكبة.مطار بغداد/ أربيل / البصرة / النجف الاشرف

: هي من اهم المطارات في وطننا العراق تم انشائها لتسهيل عملية النقل من والى العراق . (تعريف)



السياحة والاصطياف :

السياحة : هي قيام الناس بارتياح مناطق اثرية او

تاريخية او مصايف لاجل الراحة والاستجمام . (تعريف)

س/ تنوعت السياحة في وطننا العراق؟

ج / بسبب التاريخ الحضاري الطويل لوطننا العراق بمختلف محافظاتة (بغداد , سامراء , نينوى , أربيل , بابل , ذي قار , واسط) .

المصايف : هي اماكن ذات جو جميل يذهب اليها الناس الجبل الراحة والاستجمام خصوصا في فصل الصيف. (تعريف)

اهم مصايف وطننا العراق :

١- صالح الدين ٢- سولاف ٣- بيخال ٤- شقلاوة ٥- دوكان ٦- الحبانية

السياحة الدينية : اي زيارة المواقع الدينية والاماكن المقدسة في وطننا العراق وتعتبر موردا اقتصاديا مهما وتنتشر في بغداد وكربلاء والنجف الاشرف وسامراء وغيرها. (تعريف)

حل اسئلة الفصل الثاني

س١/ ضع كلمة (صح) امام العبارة الصحيحة وكلمة (خطأ) امام العبارة الخاطئة :

١- تشكل منطقة السهل الرسوبي حوالي ٢٢٪ من مساحة العراق الكلية. خطأ (24%)

٢- يرمز اللون البنّي في الخريطة الى المنطقة الجبلية . صح

- ٣- تقع المنطقة المتموجة الى شمال المنطقة الجبلية. خطأ (جنوبها)
- ٤- يعد الطابع الصحراوي من اهم الظواهر الطبيعية المميزة للهضبة الغربية . (صح)
- ٥- تنتشر الاهوار في الاقسام الشمالية من العراق . خطأ (جنوبها)
- ٦- يتركز سقوط الامطار في وطننا العراق في فصل الصيف . خطأ (فصل الشتاء)
- ٧- تنتشر حقول الكبريت في محافظة واسط . خطأ (محافظة نينوى)

س٢ / املا الفراغات الاتية بما يناسبها :

- ١- تشكل منطقة الهضبة الغربية حوالي ٥٥٪ من مساحة وطننا العراق .
- ٢- تعد سلسلة جبال حصاروسيت اعلى سلسلة جبلية في العراق وتعد قمة جبل هلكرد اعلى قممها.
- ٣- من اهم الصناعات التي يشتهر بها وطننا العراق هي ١ - الغذائية ٢ - الانشائية.
- ٤- تنتشر في المنطقة الجبلية العديد من السهول أهمها سهل رانية وسهل السندي.
- ٥- من الروافد التي تصب في نهر دجلة هي الخابور والزاب الاسفل والزاب الأعلى.
- ٦- تشمل مصادر المياه في وطننا العراق الامطار والتلوج والمياه السطحية والمياه الجوفية.

س٣ / اذكر بنقاط اهمية النبات الطبيعي ؟ راجع الملزمة .

س٤ / ماهي الحلول الواجب اتباعها للمحافظة على المياه ؟ راجع الملزمة .

س٥ / نشاط يترك للطالب .

س٦ / اذكر باختصار اهم حقول النفط في العراق ؟ راجع الملزمة .

س٧ / عدد اهم طرق النقل المائية في العراق واذكر اهم الموانئ ؟ راجع الملزمة .

بيجي : احد مصافي النفط الذي يقع في صالح الدين . (تعريف)

القيارة: احد المصافي النفطية يقع في الموصل . (تعريف)

البردي : هو نبات طبيعي ينمو في ضفاف الانهار . (تعريف)

بابا كركر : اهم حقل نفطي يقع في شمال العراق . (تعريف)

الدورة : من اهم مصافي النفط في بغداد . (تعريف)

الرميلة : اهم حقول النفط في جنوب وطننا العراق . (تعريف)

مجموعة تعاليل :

- ١ - يتنوع النبات الطبيعي في وطننا العراق ؟ ج / بسبب تنوع التضاريس والمناخ .
- ٢ - اغلب اراضي وطننا العراق صالحة للزراعة ؟ ج / بسبب خصوبة التربة ووفرة المياه .
- ٣ - وجود النباتات الشوكية في الهضبة الغربية ؟ ج / بسبب مناخها الصحراوي الجاف وقدرة هذه النباتات على مقاومة الجفاف.
- ٤ - انتشار السياحة الدينية في وطننا العراق ؟ ج / لوجود المواقع الدينية والعتبات المقدسة في اكثر محافظات العراق .
- ٥ - كثرة الغابات في المناطق الجبلية ؟ ج / بسبب غزارة الامطار وكثرة المياه الجوفية .
- ٦ - تعتبر الفوسفات من المعادن المهمة ؟ ج / لانها تدخل في صناعة الاسمدة الفوسفاتية .
- ٧ - توزع السكان بشكل غير متساوي في جميع اجزائه ؟ ج / بسبب اختلاف السطح وتوزيع مصادر المياه .
- ٨ - زيادة اعداد السكان في وطننا العراق ؟ ج / بسبب التحسن الكبير في الوضع الصحي والثقافي .

((الوحدة الثانية))**تاريخنا .. حضارتنا .. هويتنا****الفصل الاول****أولاً / بلاد الرافدين وطني**

س/ ماهي الاسماء التي عرف بها وطننا العراق عبر العصور التاريخية ؟

ج / عرف وطننا العراق بعدة اسماء وهي:

بلاد الرافدين : ارض بابل , بلاد ما بين النهرين : هي اسماء عرف بها وطننا العراق عبر العصور المختلفة من تاريخه. (تعريف)

ارض السواد : هي تسمية اطلقت على وطننا العراق في العصور الاسلامية بسبب كثافة زراعته وكثرة خضرته . (تعريف)

علل/ سمي وطننا العراق عبر العصور الاسلامية بأرض السواد ؟ ج / بسبب كثافة زراعته وكثرة خضرته .

بلاد سومر: اطلق على الجزء الجنوبي من وطننا العراق في العصر السومري .

بلاد آشور: اطلق على الجزء الشمالي من وطننا العراق في العصر الاشوري .

اكّد : تسمية اطلقت على الجزء الاوسط والجنوبي في وطننا العراق .

علل/ اطلق على وطننا العراق اسم بلاد الرافدين؟ ج / لوجود نهري دجلة والفرات الخالدين على مر العصور .

س / استوطن الانسان العراقي بلاد الرافدين بشكل تاريخي وحضاري؟ وضح ذلك.

ج / ان ارضه خصبه وصالحة للزراعة اغرت الانسان العراقي القديم على الاستيطان فيها من اقدم الازمان وانتج حضارات عديدة على تلك الأرض (الحضارة السومرية, الحضارة البابلية , الحضارة الاكدية, الحضارة الاشورية, والحضارة الإسلامية) حتى وقتنا الحاضر.

نشاط :

- ١- يسمى الجزء الجنوبي من العراق قديماً **بلاد سومر**.
 - ٢- يسمى الجزء الشمالي من العراق قديماً **بلاد آشور**.
 - ٣- اطلق على وسط وجنوب العراق في العصور الاسلامية **ارض السواد** لكثافة زراعته وكثرة خضرته.
 - ٤- الحضارات العراقية القديمة هي **السومرية والاكديّة والبابليّة والاشورية**.
 - ٥- عرف وطننا العراق عبر العصور التاريخية بعدة اسماء منها **ارض بابل وبلاد الرافدين**.
- بلاد ما بين النهرين :** هي تسمية تطلق على المناطق التي يجري بهما نهري دجلة والفرات وروافدهما.
- (تعريف)

ثانياً / العراقيون اول من اخترع الكتابة والتدوين

س/ ماهي الاسباب التي دعت الى اختراع الكتابة من قبل سكان العراق القدماء ؟

ج / عندما دعت الحاجة الى ايجاد وسيلة لتدوين واردات المعابد وامالكها وبذلك خطى العراقيون القدماء اول خطواتهم في ميدان الحضارة الإنسانية .

الرقم الطينية : هي لوحات قصيرة من الطين الطري استخدمها الانسان العراقي القديم من اجل الكتابة عليها ويكتب على الوجه الصقيل منها بواسطة نوع من القلم مثلث الرأس . (تعريف)

الكتابة المسمارية : هي اول كتابة عرفها الانسان في التاريخ اخترعها العراقيون تكتب على الواح من الطين بقلم مدبب رأسه يشبه المسامير. (تعريف)

علل/ سميت الكتابة المسمارية بهذا الاسم ؟ ج / لان الاقلام التي تكتب فيها رؤوسها تشبه رؤوس المسامير.

الاختام الاسطوانية : هي عبارة عن اسطوانة مصنوعة من الحجر يتراوح طولها بين ٢ سم - ٣,٥ سم منقوشة بصورة معكوسة اذا دحرج على الطين وهو طري يترك طبعة الصورة الاصلية. (تعريف)

س / ماذا كانوا ينقشون على الاختام الاسطوانية ؟ ج / كان يحفر عليها منظر فيه مجموعات من الالهة او البشر أو الحيوانات وقد يكتب صاحب الختم والقباه عليها وتعلق بخيط حول الرقبة او المعصم كذلك ينحتون عليها مناظر فنية جميلة جعل البعض من سكان بلاد الرافدين يستخدمونها كحلي مع الاحجار الكريمة لتصبح جزءا من القلائد والاساور .



س / بماذا تذكرنا اثار بابل واثار آشور , اكتب ثلاثة اسطر عنها :

ج / تذكرنا بمدى عبقرية وقوة الانسان العراقي وحبه لبلده العراق في التطور والتقدم من خلال اختراعه لما يحتاجه في حياته اليومية الخ

ثالثا / العراق مهد القوانين والتشريعات

س/ ماهي ابرز صفات حضارة بلاد الرافدين؟

ج/ ابتكارهم للشرائع والقوانين التي تعد من اقدم الشرائع في التاريخ الانساني والتي شملت كل نواحي الحياة الاقتصادية والسياسية والاجتماعية والدينية .

س/ على ماذا اكدت تشريعات وقوانين بلاد الرافدين ؟

١- وجود مجتمع مزدهر ومنظم يسوده النظام والقانون .

٢- احترام العراقيون القدماء للطقوس الدينية وعبادة الالهة .

٣- الايمان بقيم العدالة وحماية الضعفاء واحترام المرأة والطفولة .

شريعة الملك حمورابي : وهي القوانين التي اصدرها الملك حمورابي والمؤلفة من ٢٨٢ مادة قانونية والتي تعتبر من اشهر الشرائع التي كتبت باللغة البابلية والخط المسماري . (تعريف)

س/ ماهي ابرز واهم القوانين التي كتبت في مسلة حمورابي؟

١- نشر العدل ومكافحة الفساد.

٢- القضاء على الشر والغش.

- ٣- منع القوي من اضطهاد الضعيف.
- ٤- السعي لخير الشعب ورفاهيته.
- ٥- معاقبة من يسرق اموال المعابد او اموال المدينة (المال العام) بأشد العقوبات.
- ٦- فرض غرامات كبيرة على السراق تصل الى ثلثين ضعفا من قيمة الاموال المسروقة بالاضافة الى العقوبات البدنية .

س/ ماذا يوجد في القسم الاعلى من مسلة حمورابي؟

ج/ يوجد نحت بارز يظهر فيه الملك حمورابي وهو يقف امام اله الشمس (اله العدالة) بخضوع يستقبل منه الشرائع ورموز العدل .

س / تعد قوانين حمورابي من انضج واكمل القوانين العراقية القديمة. ناقش ذلك بإشراف المعلم .

ج/ تعد من انضج القوانين لانها تمثل إرثا وطنيا وهو جزء مهم من العطاء الذي قدمته امتنا للحضارة الانسانية على صعيد الفكر والقانون وبناء الدولة وتنظيم العلاقات الاجتماعية واحترام حقوق الانسان حتى وقتنا الحاضر.

حمورابي : هو ملك بابلي كتب اول شريعة مؤلفة من ٢٨٢ مادة قانونية على مسلة من الحجر الاسود باللغة البابلية والخط المسماري هدفها نشر العدالة والمساواة. (تعريف)

شمس : هو اله العدالة عند السومريين وقف امامه حمورابي ليتسلم منه الشرائع . (تعريف)

رابعاً : بلانا مهد الديانات والمعابد

س/ تعد بلادنا من اقدم البلدان التي ظهرت على أرضها الديانات. وضح ذلك ؟

ج / انشأت المعابد المقدسة لعبادة الالهة في كل مراحل تاريخها القديم وهذا يعكس ازدهار الحياة الدينية لسكان بلاد الرافدين وايمانهم العميق بالتعاليم الدينية .

الزقورات : هي معابد تقام على اماكن مرتفعة لحمايتها من الفيضانات المتكررة ويتم الصعود اليها بواسطة سلالم عريضة مبنية من الطابوق ذي الحجم الكبير. (تعريف)



س/ ماذا اصبحت المعابد لسكان العراق القديم؟

- ١ - مركز القرية او المدينة في العراق القديم .
- ٢ - مدار الحياة الدينية والاقتصادية والاجتماعية .

س/ ماهي انواع المعابد , اذكرها بالتفصيل؟

١- المعابد الكبيرة (معابد الدولة) : وتتميز بسعة مساحتها وتعدد غرفها ووجود عدد كبير من الكهنة والعمال الذين يعملون فيها .

٢- المعابد الصغيرة : وتكون مساحتها لا تتعدى مساحة البيت العادي ويعبد فيها اله واحد فقط .

٣- المنادي : هي بيوت العبادة لطائفة الصابئة المندائيين وتتكون من القصب والطين وتقام على ضفاف الانهار الطقوس والمراسيم الدينية وتعد الديانة المندائية من اقدم الديانات التوحيدية التي انتشرت في جنوب العراق .

س/ كم عدد المعابد في مدينة بابل ؟ ج / ١٥٣ معبد كبير ومنها معبد اله الشمس.

س/ يسكن الصابئة قرب ضفاف الانهار؟ ج / بسبب معتقداتهم الدينية.

س/ ماهي مميزات المعابد في العبادة ؟

- ١ - تمتلك مساحات واسعة من الاراضي الزراعية التي يعمل فيها المئات من الفلاحين والصناع .
- ٢ - تمتلك عددا من المحلات التي تستخدم للصناعات اليدوية الضرورية لحياة المعابد .
- ٣ - كانت المعابد مراكز للعمل والانتاج والتعليم .

حل أسئلة الفصل الأول

س/ ١/ صل كل جملة بما يناسبها من الجمل المقابلة :

- ١- هبة الرافدين دجلة والفرات . ← العراق
- ٢- قامت الحضارة البابلية . ← على ارض بابل

٣- السومرية والبابلية . ← اشهر الحضارات العراقية القديمة

٤- عرف وسط العراق وجنوبه قديما ← ببلاد سومر واکد

س ٢ / اكمل ما يأتي :

١- العراقيون اول من اخترع الكتابة والتدوين .

٢- نستفيد من الكتابة في تدوين احداث تاريخنا والحفاظ على تراثنا .

٣- استخدم العراقيون القدماء الحجر بدلا من الورق في كتابة اخبارهم .

٤- سميت بالكتابة المسمارية لان شكل القلم يشبه المسمار.

٥- ابتكر العراقيون القدماء الاختام الاسطوانية لتكون اختاما خاصة بهم تحمل أسمائهم والقابهم .

س ٣ / أكدت شريعة الملك حمورابي على :

١- نشر العدل ومكافحة الفساد .

٢- القضاء على الشر والغش

٣- منع القوي من اضطهاد الضعيف

٤- السعي لخير الشعب ورفاهه

س ٤ / نشاط يترك للطالب

س ٥ / علل ما يأتي :

١- يوجد في المدن العراقية القديمة عدد كبير من المعابد ؟

ج / لازدهار الحياة الدينية وايمانهم العميق بالتعاليم الدينية .

٢- يشتغل عدد كبير من العمال والفلاحين في المعابد العراقية القديمة ؟



ج / لكبر مساحتها واعدادها الكبيرة وتوفير سبل استمرار الحياة .

٣- بنى العراقيون القدماء معابدهم في اماكن مرتفعة (الزقورات) ؟

ج / لحمايتها من الفيضانات المتكررة.

٤- ماهي اماكن العبادة لكل مكون من مكونات الشعب العراقي ؟

المسلمين ← المساجد

المسيحيين ← الكنائس

الصابئة المندائيين ← المنادي

العراقيين القدماء ← المعابد

العراق حاضرة الخلافة الإسلامية

س/ اصبح العراق مقرا للخلافة الاسلامية مرتين , ناقش ذلك؟

١- الأولى : عندما اتخذ الامام علي ابن ابي طالب (عليه السلام) الكوفة عاصمة له في عصر الخلفاء الراشدين (رض).

٢- الثانية : في عصر خالفة العباسيين الذين جعلوا كال من مدينة بغداد وسامراء عاصمة له.

اولاً / الكوفة عاصمة للخلافة الاسلامية سنة (٣٦ - ٤١ هـ)

الكوفة : هي من الامصار (المدن) الاسلامية التي اسسها العرب خارج شبه الجزيرة العربية بنيت في سنة (١٧ هـ) على يد القائد سعد بن ابي وقاص. (تعريف)

س/ سميت الكوفة بهذا الاسم ؟

١- مأخوذة من صفات تربتها وهي ان كل رمل يخالطه حصى فهو (كوفة)

٢- نسبة الى مرتفع صغير يقع في وسطها يقال له (كوفان)

٣- استدارتها او اجتماع الناس فيها .

موقعها : تقع الى الغرب من نهر الفرات لا تبعد كثيرا عن مدينة الحيرة عاصمة دولة المانذرة وعلى طرف الصحراء .

س/ ماهي اهمية موقع الكوفة ؟ علل/ بنيت الكوفة على طرف الصحراء ؟

١- تأمين طرق المواصلات والامدادات اليها .

٢- تتوفر الظروف المناخية والصحية الجيدة .

٣- مياهها صالحة للشرب لقرب نهر الفرات منها .

س/ من هم سكان مدينة الكوفة ؟

ج / سكنها المسلمون وبنوا مسجدها الجامع ودار

الامارة وبيت المال والأسواق . الخطط : تسمية

اطلقت على المحلات التي خصصت لكل قبيلة عربية في مدينة الكوفة .

س/ متى ازدهرت مدينة الكوفة ؟

ج / ازدهرت مدينة الكوفة بعد ان اتخذها الامام

علي ابن ابي طالب (عليه السلام) عاصمة لخلافته سنة ٣٦ هـ ومن جامعها الكبير كان يدير الدولة العربية الاسلامية واشتهرت بمكانتها العلمية.

مدرسة الكوفة : هي مدرسة نحوية للغة العربية انشأت في الكوفة. (تعريف)

الخط الكوفي : هو نوع من انواع الخط العربي سمي باسم مدينة الكوفة. (تعريف)

س/ ماهي مميزات مدينة الكوفة؟

س/ وضح اهمية مدينة الكوفة؟

١- إضافة الكثير الى الحضارة الاسلامية من نحو عربي وخطوط .

٢- انجبت العديد من العلماء والمحدثين والفقهاء والقراء والوعاظ والادباء والشعراء .

٣- تضم اضرحة للعديد من اولياء الله الصالحين .

دار الامارة: هي مكان ادارة الحكم في الكوفة . (تعريف)

بيت المال : هو مكان جمع الاموال الاسلامية وتوزيعها على الفقراء والمحتاجين والامور المتعلقة بالدولة .
(تعريف)

الامصار: هي تسمية تطلق على المدن الاسلامية خارج شبه الجزيرة العربية ومنها الكوفة . (تعريف)

كوفان : هو مرتفع صغير يقع وسط الكوفة يقال ان تسميتها تنسب اليه . (تعريف)

ثانياً: بغداد حاضرة الخلافة العباسية

س/ ماهي العوامل التي دفعت العباسيين لاختيار بغداد عاصمة لهم ؟

س/ لماذا اتخذ العباسيين بغداد عاصمة لهم ؟

١- موقعها وسط العراق على نهر دجلة الذي يوفر المياه الصالحة للشرب ولإرواء الاراضي الزراعية .

٢- موقعها على ملتقى الطرق التجارية الدولية .

٣- تأمين مكان للجند العباسيين .

٤- اعتدال الظروف المناخية فيها .

تسميتها / ارجعها بعض الباحثين الى اصل بابلي او ارامي كما سميت بمدينة السلام والمدينة المدورة .

مدينة السلام : السلام هو الله عز وجل فهي مدينة الله وكذلك اسم لنهر دجلة .

المدينة المدورة : تسمية اطلقت على مدينة بغداد في فترة العباسيين لانها اتخذت شكلا دائريا واحيطت بسور خارجي واخر داخلي واربعة ابواب هي :

باب الكوفة , باب البصرة , باب خراسان , باب الشام .



علل/ سميت بغداد في عهد العباسيين بالمدينة المدورة ؟

ج/ لانها اتخذت شكل دائريا من حيث البناء .

س/ اصبحت بغداد اول مدينة عربية شكلها دائري ؟

ج/ لعوامل سياسية وعسكرية .

الخليفة المنصور: هو خليفة عباسي اول من باشر ببناء

مدينة بغداد سنة ١٤٥ هجرية على الجانب الغربي لنهر

دجلة. (تعريف)

علل/ تطورت مدينة بغداد بسرعة فائقة؟

س/ لماذا تطورت مدينة بغداد بسرعة؟

ج/ بسبب نموها السكاني وهجرة الناس اليها وكثرة اسواقها كما انها عاصمة للخلافة ؟

قصر الخلد : هو القصر الذي شيده الخليفة المنصور في بغداد ليكون مقرا له **(تعريف)**

الرصافة : هي منطقة تقع الى الجانب الشرقي من (المدينة المدورة) على الجانب الشرقي من نهر دجلة.

(تعريف)

المسجد الجامع : هو المسجد الذي شيد وقت الخليفة المنصور من اجل اقامة صلاة الجمعة. **(تعريف)**

س/ ماذا أصبحت تضم الرصافة بعد توسيعها ؟

١- ثلاثة مساجد جامعة .

٢- العديد من المدارس .

٣- العديد من الأسواق .

٤- القصور من اشهرها قصر الخلد .

المهدي ابن الخليفة المنصور: اتخذ من الرصافة معسكرا لجنده سنة ١٥٢ هجرية وبعدها قام ببناء المساكن و

استمر في البناء لسنة ١٥٧ هجرية. **(تعريف)**

سوق الثلاثاء : اعظم اسواق بغداد التاريخية في جانب الرصافة يعقد في اول ثلاثاء من كل شهر. **(تعريف)**

مرقد الامامين الجوادين (عليهم السالم) : يعتبر من الاضرحة المقدسة لأئمة الاطهار يقع في الكاظمية (مقبرة قریش). (تعريف)

مرقد الامام الاعظم ابو حنيفة النعمان (رض) : يعتبر من الاولياء الصالحين ويقع في الاعظمية (مقابر الخيزران). (تعريف)

علل/ اختيرت بغداد عاصمة للثقافة العربية سنة ٢٠١٣ م ؟

ج/ بسبب الارث الحضاري العظيم لمعشوقتنا بغداد .

س/ عدد اهم الاماكن الموجودة في بغداد؟

١- مرقد الامامين الجوادين (عليهم السلام) .

٢- مرقد الامام ابو حنيفة النعمان (رض) .

٣- المدرسة المستنصرية .

ثالثاً / مدينة سامراء عاصمة اخرى للخليفة العباسية

الخليفة المعتصم العباسي: هو الخليفة الذي اتخذ مدينة سامراء عاصمة له ومقره لجنده سنة ٢٢١ هـ .

س/ ماهي الاعمال التي قام بها الخليفة المعتصم في مدينة سامراء ؟

١- بناء القصور والدور.

٢- جلب البنائين الماهرين والفنيين لبنائها.

٣- شراء الاشجار المثمرة من جميع البلدان وزراعتها في سامراء.

٤- تشييد المساجد ودواوين الدولة والاسواق والشوارع.

س/ كم استغرق بناء مدينة سامراء؟

ج/ استغرق بنائها مدة تتراوح من سنتين الى ثلاثة سنوات.

موقعها : تقع في منطقة تسمى (القاطول) نسبة الى نهر يحمل الاسم نفسه يتفرع من نهر دجلة.

القاطول : هو اسم منطقة في سامراء القديمة يوجد فيها نهر يحمل الاسم نفسه يتفرع من نهر دجلة. (تعريف)

تسميتها : جاءت تسميتها بصيغ عديدة منها (سامرا ، سومرا ، سر من رأى) وأخيرا سامراء.

علل/ سميت مدينة سامراء (سر من رأى) ؟

ج/ لان الخليفة المعتصم سُـر(فرح) برويتها عندما انتقل اليها هو وجنده بعد اكتمال بنائها .

استحداثها : تعتبر سنة ٢٢٣ هجرية بداية حياة سامراء كعاصمة للدولة العباسية .

س/ اذكر اهم الاعمال التي قام بها المعتصم بعد استحداث مدينة سامراء عام ٢٢٣ هجرية ؟

١- قسمها الى احياء سميت بـ (القطيعة) وخصصت الى جماعة معينة.

٢- أمر بشق شوارعها ومن اشهرها شارع الخليج بمحاذاة نهر دجلة.

٣- اقام جسرا يربط جانبها الشرقي بجانبها الغربي.

القطيعة: هي تسمية تطلق على احياء سامراء القديمة خصص كل واحد منها لجماعة معينة من اتباع الخليفة المعتصم . (تعريف)

قصورها وجوامعها :

س/ بماذا يشير البناء من قصور وجوامع والملوية في سامراء؟

ج / يشير الى مهارة البنائين المعمارين العراقيين الرائعة في ميدان الهندسة المعمارية وتخطيط المدن.

الجوسق / العاشق / المعشوق: هي من اشهر

القصور التي تم بنائها في سامراء. (تعريف)

المسجد الجامع ومنذنة الملوية : هو بناء تم

تشبيده في سامراء وهي مخروطية الشكل تقوم

على قاعدة مربعة تتكون من خمسة ادوار يتم

الصعود الى قمته بصورة معاكسة لدوران الساعة

ويبلغ ارتفاعها ٢٥ متر .



المعتمد بالله : هو الخليفة العباسي الذي ترك سامراء وعاد الى بغداد سنة ٢٧٩ هجرية. (تعريف)

س/ كم بقيت سامراء عاصمة للخلافة العباسية؟

ج / بقيت حوالي (٥٨) عام حكم خلالها ثمانية من خلفاء بني العباس.

اشرحها المقدسة : تضم سامراء ضريحي الامامين العسكريين (عليهما السلام) الامام علي الهادي المتوفي سنة ٢٥٤ هجرية والامام الحسن العسكري المتوفي سنة ٢٦٠ هـ وهي من الاضرحة المقدسة عند المسلمين وتعتبر القبة الموجودة على الضريحين من اكبر قبة في العالم الإسلامي .

حل أسئلة الفصل الثاني

س ١/ صل كل جملة بما يناسبها مما يقابلها :

- ١- اول من خطط لبناء الكوفة ← سعد بن ابي وقاص.
- ٢- اتخذ الامام علي (عليه السلام) الكوفة مقرا لخلافته ← سنة ٣٦ هـ .
- ٣- سميت بأرض كوفان ← نسبة الى مرتفع صغير يقع في وسطها.
- ٤- بنيت الكوفة ← سنة ١٧ هجرية.
- ٥- عاصمة دولة المانارة ← الحيرة.
- ٦- ان عاصمة الثقافة العربية لسنة ٢٠١٣ هي ← بغداد .

س ٢/ جميع التعاريف موجودة في الملزمة.

س ٣/ اكمل الجمل الاتية :

١- باشر الخليفة المنصور ببناء بغداد سنة ١٤٥ للهجرة وانتهى من بنائها سنة ١٤٩ للهجرة.

٢- كان سوق **الثلاثاء** من اعظم اسواق بغداد.

- ٣- بنى الخليفة المنصور قصره المسمى قصر الخلد في بغداد.
- ٤- تضم مدينة بغداد المراقد المقدسة من اشهرها الامامين الجوادين وابوحنيفة النعمان.
- ٥- يحتوي سور بغداد على اربعة ابواب هي الكوفة والبصرة وخراسان والشام.
- ٦- اختيرت بغداد عاصمة للثقافة العربية سنة ٢٠١٣م.
- ٧- تضم مدينة سامراء ضريحي الامامين العسكريين (عليهما السلام) علي الهادي و الحسن العسكري.
- ٨- من اهم شوارع سامراء العباسية شارع الخليج بمحاذاة نهر دجلة.
- ٩- من اشهر آثار سامراء المسجد الجامع ومئذنة الملوية.
- ١٠- استمرت سامراء عاصمة للخلافة العباسية مدة ٥٨ سنة.
- ١١- كان اخر الخلفاء العباسيين الذين تركوا سامراء هو المعتد بالله سنة ٢٧٩ للهجرة.
- ١٢- بغداد ام الدنيا و سيدة البلاد و مدينة السلام.

الفصل الثالث


العراق .. موطن العلم والعلماء

س/ ماهي اشهر المدارس ودور العلم في العراق؟

- ١- المدرسة النظامية
- ٢- المدرسة المستنصرية
- ٣- بيت الحكمة
- ٤- دور العلم

أولاً : المدرسة النظامية

س/ من اين اشتق اسم المدرسة النظامية ؟ س/ من هو مؤسس المدرسة النظامية؟



ج/ اشتق اسمها من اسم مؤسسها الوزير السلجوقي (نظام الملك الطوسي) وهي من أولى المدارس في بغداد والعالم اكتمل بنائها في سنة ٤٥٩ هـ .

س/ ماذا كانت تضم المدرسة النظامية؟

- ١- مساكن للطلاب والأساتذة .
- ٢- قاعات للدرس عين لها المدرء (النظار) والمشرفون والكتاب .

س/ كيف كانت طريقة الدراسة في المدرسة النظامية ؟

ج / كانت الدراسة فيها على شكل حلقات يرأس كل حلقة احد الفقهاء وتدرس فيها المواد العلمية المعروفة كعلوم القرآن والحديث الشريف والفقه وعلم الكلام والنحو وغيرها .

س/ كيف كانوا يتعاملون مع الطالب في المدرسة النظامية؟

- ٢ - يسكنون ويتناولون الطعام مجانا .
 - ٢- يتعودون على الطاعة والنظام ضمن مناهج الدراسة.
 - ٣- يطبقون قوانين الدولة بنزاهة وامانة.
- مكتبتها (خزانتها) : كانت تضم زهاء ستة الاف مجلد من امهات الكتب والمخطوطات النفسية.

ثانياً / المدرسة المستنصرية

س/ لماذا سميت المدرسة المستنصرية بهذا الاسم؟

ج/ نسبة الى الخليفة العباسي المستنصر بالله الذي بناها سنة ٦٣١ هجرية وتعد اول جامعة اسلامية متخصصة في العالم بمفهوم الجامعة الحديث.

س/ بماذا كانت تهتم المدرسة المستنصرية؟

ج/ اهتمت بدراسة علوم القرآن الكريم والسنة النبوية والفقه وعلوم اللغة العربية وعلم الطب والرياضيات والفرائض والتركات ومنافع الحيوان .

س/ ماذا ضمت المدرسة المستنصرية من دور وكليات؟

ج/ ضمت اربع دور (كليات) هي :

١ - دار القرآن الكريم ٢ - دار السنة النبوية الشريفة ٣ - دار الفقه ٤ - دار الطب

س/ بماذا تميزت المدرسة المستنصرية عن غيرها من المدارس؟

ج/ تميزت بأمرين مهمين هما :

١ - دفع الرواتب النقدية والعينية الشهرية واليومية الى الطالب والمدرسين والموظفين وكانت تضاعف لهم في شهر رمضان .

٢ - تأسيس (حمام) للاغتسال لخدمة جميع الطلاب والعاملين فيها وهو عمل لم يسبقه مثيل من قبل .

س/ كيف كانوا يختارون الطالب في المدرسة المستنصرية؟

ج/ كان يتم اختيارهم من الفقهاء النابهين ممن لديهم الكفاءة العلمية سواء التأليف او النقاش وكان عدد الطلبة ال يتجاوز (٣٠٠) طالب.

س/ كيف يتم انتقاء المدرسين للمدرسة المستنصرية ؟

ج/ كانوا يختارون انتقاء كبار المدرسين والشيوخ من العراق والبلدان الإسلامية المجاورة من الذين عرفوا بالبحث وألفوا العديد من الكتب للتدريس فيها .

س/ ماذا ضمنت المدرسة المستنصرية؟

١ - مستشفى تعليمي لتعلم الطب ومعالجة المرضى مجانا .

٢ - خزانة كتب عامرة بأنواع الكتب .

٣ - مساكن للطلبة والمدرسين (الاقسام الداخلية) ويتناولون الطعام في مطبخها مجانا.

ثالثاً / بيت الحكمة ودور العلم .

بيت الحكمة: هي احدى المؤسسات العلمية والثقافية المهمة التي تأسست في مدينة بغداد منذ ان شيدها الخليفة العباسي ابو جعفر المنصور سنة ١٤٥ هجرية. (تعريف)

س/ وضح بالتفصيل مراحل تطور بيت الحكمة؟

المرحلة الأولى: تمثل مرحلة انشاؤها من قبل الخليفة أبو جعفر المنصور الذي يمتلك مكتبة (خزانة) مهمة تحتوي على الكتب الفلسفية والطبية وعلوم الهندسة والفلك وغيرها.

المرحلة الثانية: اهتم بها الخليفة هارون الرشيد لتصبح مؤسسة للبحث العلمي والتأليف والترجمة وصارت تضم عدة اقسام يشرف عليها مترجمون ونساخون ومجلدون وحفظة للكتب.

المرحلة الثالثة: في خالفة المأمون تطورت هذه الخزانة (المكتبة) وتحولت من خزانة للكتب الى مراكز للبحث العلمي والترجمة والتأليف سمي (بيت الحكمة) والحققت بنايته بأحد قصور الخلفاء , وكانت تشتمل على مكتبة خاصة تضم نفائس المخطوطات وغرف للبحث والتأليف والترجمة واخرى للخدمات والقرطاسية.

يوحنا بن ماسويه: هو مسيحي يعد من اشهر المترجمين الذين اشرفوا على ترجمة الكتب الطبية من اللغات الاجنبية الى اللغات العربية. (تعريف)

الفضل بن نوبخت: هو مترجم اشرف على ترجمة الكتب من اللغة الفارسية الى اللغة العربية. (تعريف)

دار الحكمة: هو مكان للبحث العلمي اسسه الفاطميون بالقاهرة وكان شبيه البيت الحكمة في بغداد. (تعريف)

س/ لماذا انتشرت في المدن العراقية دور العلم في العصر العباسي؟

ج / لان بغداد اصبحت منارا للعلم والابداع العلمي والفكري في الدول العربية الإسلامية .

جعفر بن حمدان: اسس دارا للعلم في الموصل سنة ٣٣٣ هجرية وجلب كتباً من جميع العلوم والمعارف وجعلها وقفا لطلبة العلم . (تعريف)



الوزير سابور بن اردشير : اسس دار للعلم في بغداد سنة ٣٨٣ هـ في جانب الرصافة على غرار بيت الحكمة وضمت اكثر من عشرة الاف كتاب ومجلد من بينهما عدد من نسخ القران الكريم بخط اشهر الخطاطين العراقيين آنذاك.

ابو علي بن سوار : الكاتب الذي انشأ دار للعلم في البصرة سنة ٣٧٢ هجرية واتخذها مركزا للقراءة والبحث.
(تعريف)

س/ ماذا كان يجري في دار العلم؟

ج/ كانت تجري مناظرات علمية يحضرها العلماء والشعراء والادباء من مختلف مناطق الدولة العربية الإسلامية

رابعاً / علماء عراقيون

١- ابو الاسود الدؤلي : هو ظالم بن عمرو الكناني قريشي النسب توفي في محافظة البصرة سنة ٦٩ هجرية.
(تعريف)

ابرز اعماله:

أ - اول من وضع قواعد النحو العربي في البصرة بعد ان رسم له الامام علي بن ابي طالب (عليه السالم) شيئا من اصوله.

ب - اول من نقط المصحف الشريف.

ج - يعد من الشعراء الكبار وله ديوان شعر.

٢- جابر بن حيان : هو واضع علم الكيمياء وتتلذذ على يد الامام جعفر الصادق (عليه السالم) توفي بحدود سنة ٢٠٠ هجرية. (تعريف)

اهم اعماله :

أ - اعتمد على المنهج التجريبي واكد على ان (التجربة اساس كمال صفة الكيمياء).



ب - ترك الكثير من المؤلفات المشهورة في علم الكيمياء من أشهرها الميزان والايضاح الذي تكلم فيه عن المعادن وخواصها.

س/ ماهي اهم انجازات جابر بن حيان؟

- ١- تحضير طلاء يمنع صدأ الحديد.
- ٢- صناعة ورق غير قابل للاحتراق .
- ٣- صبغ الجلود والشعر واستخدام الشب لتثبيت الالوان.
- ٣- ابو اسحاق الصابي : هو ابراهيم بن سنان بن ثابت بن قره الصابي وهو من الصابنة المندائيين ولد في بغداد وتوفي فيه سنة ٣٣٥ هجرية. (تعريف)

س/ ماهي اهم اعمال ابو اسحاق الصابي؟

- ١- اشتغل بالطب والهندسة والفلك.
- ٢- كتب ثلاثة عشر كتابا ومقالا
- ٣- من أشهر كتبه رسالة في الاسطرلاب .
- ٤- المسعودي : هو ابو الحسن علي ابن الحسين يتصل نسبه بالصحابي الجليل عبد الله بن مسعود الاسلم , ولد في بغداد وتوفي سنة ٣٤٦ هجرية ويعتبر من المؤرخين والرحالة.

س/ ماهي ابرز كتب المسعودي؟

- ١- كتاب (مروج الذهب ومعادن الجوهر) .
- ٢- كتاب (التنبيه والاشراف) .
- ٥- الحسن بن الهيثم البصري : ولد في البصرة ونشأ فيها وتوفي سنة ٤٣٠ هجرية.

س/ ماهي اهم اعمال ابن الهيثم؟

- ١- يعد من أشهر علماء البصريات في عصره.
- ٢- درس المرايا وانواعها وله ابحاث في امتزاج الالوان.

٣- الف كتاب المناظر.

٤- شرح عن تشريح العين عند الانسان وانقسامها وانعكاس الضوء عليها وعن (قوس قزح).

٦- الراوية شهد بنت الابرى البغدادية : وهي الملقبة بفخر النساء ولدت في بغداد ونشأت فيها درست على يد علمائها الافاضل , والدها من مشاهير علماء بغداد ومحدثيها توفيت في بغداد سنة ٥٧٤ هجرية وهي من اشهر راويات الحديث من النساء ومعروفة بجودة الخط العربي .

*واصل العراقيون عطائهم العلمي والفكري في تاريخهم المعاصر حيث ابدع الكثير من ابناء العراق في حقول المعرفة المختلفة ففي ميدان الشعر ظهر العديد من الشعراء الذين اغنوا الشعر العربي بقصائدهم التي عبرت عن امال وهموم ووجدان ابناء وطنهم .

من اهمهم:

محمد مهدي الجواهري: وهو شاعر عراقي بل شاعر العرب الاكبر تغنى في بغداد ونهره الخالد في غربته.
بدر شاكر السياب/ نازك الملائكة/ سركون بولص / الكردي عبد الله كوران: هم شعراء عراقيون القوا العديد من القصائد التي تغنوا فيها بحبهم للوطن والحنين لأرض العراق. (تعريف)
العلامة الدكتور(عبدالجبار عبدالله) : وهو من ابناء طائفة الصابئة المندائيين واحد اشهر علماء الفيزياء و الانواء الجوية في العالم, درس في اميركا ونال شهادتها لعليا فيها وهو اول رئيس لجامعة بغداد بعد ثورة ١٤ تموز عام ١٩٥٨ م .

الاب انستاس الكرملی ← عالم عراقي في اللغة العربية

الدكتور مصطفى جواد ← مؤرخ لغوي

كمال السامرائي ← الطبيب الدكتور

محمد امين زكي ← مؤرخ كردي

د. علي الوردي ← عالم اجتماع

د. حسين علي محفوظ ← العلامة الموسوعي

زها حديد ← معمارية

الفنان النحات جواد سليم : وهو من اشهر النحاتين في تاريخ العراق المعاصر ينحدر من عائلة فنية انجبت العديد من الفنانين التشكيليين, اسس جماعة الفن الحديث ومن ابرز اعماله نصب الحرية القائم في ساحة التحرير ببغداد.

س/ ماذا يمثل نصب الحرية في بغداد ؟

ج/ يمثل كفاح الشعب العراقي من اجل الحرية والتخلص من قيود التخلف عبر مراحل التاريخ .

حل أسئلة الفصل الثالث

س/ صل كل كلمة بما يناسبها من الجمل المقابلة لها:

- ١- ضمت المدرسة المستنصرية ← اربعة دور (كليات) متخصصة.
- ٢- ألحقت بالمدرسة المستنصرية ← مساكن للطلبة والمدرسين (الاقسام الداخلية) .
- ٣- ان مؤسس المدرسة النظامية ← الوزير السلجوقي نظام الملك الطوسي.
- ٤- افتتحت المدرسة المستنصرية ← سنة ٦٣١ هجرية.
- ٥- تأسس حمام في المدرسة المستنصرية ← دليل الاهتمام بالنظافة الشخصية.
- ٦- اول من وضع اسس النحو العربي ← أبو الاسود الدؤلي.
- ٧- صمم نصب الحرية في بغداد ← جواد سليم.
- ٨- مؤلف كتاب مروج الذهب ومعادن الجوهر ← المسعودي.
- ٩- واضع علم الكيمياء ← جابر بن حيان
- ١٠- اول رئيس لجامعة بغداد في العهد الجمهوري ← الدكتور عبد الجبار عبد الله

س ٢ / اكمل الجمل الآتية:

- ١- لم يتجاوز عدد الطلبة في الجامعة المستنصرية ٣٠٠ طالبا
- ٢- ان الخليفة العباسي الذي بنى المدرسة المستنصرية هو المستنصر بالله العباسي.
- ٣- كان المدراء في المدرسة النظامية يسمون بـ (النظار).
- ٤- اكتمل بناء المدرسة المستنصرية سنة ٤٥٩ هـ.
- ٥- الجامعة المستنصرية في بغداد سميت تيمنا باسم المدرسة المستنصرية.
- ٦- كان من اشهر المترجمين في العلوم الطبية بيت الحكمة هو يوحنا بن ماسويه.
- ٧- شهدت خزانة بيت الحكمة تطور كبير في زمن الخليفة المأمون.
- ٨- بالاضافة لبيت الحكمة في بغداد تأسس دار العلم في الموصل.
- ٩- خزانة الكتب تعني اليوم المكتبة.
- ١٠- كانت تجري في دار علم سابور مناظر علمية يحضرها العلماء والشعراء والادباء.

س ٣ / اربط السنوات الآتية بالاحداث التي وقعت فيها:

- | | | |
|---------------------|---|--|
| ١- في سنة ١٤٥ هجرية | ← | شيد الخليفة ابو جعفر المنصور بغداد. |
| ٢- في سنة ٣٣٣ هجرية | ← | اسس جعفر بن حمدان دار العلم في الموصل. |
| ٣- في سنة ٣٧٢ هجرية | ← | انشأ الكاتب ابو علي بن سوار دار العلم في البصرة. |
| ٤- في سنة ٣٨٣ هجرية | ← | اسس الوزير سابور بن اردشير دار العلم في بغداد. |
| ٥- في سنة ٤٣٠ هجرية | ← | توفي ابن الهيثم . |

س ٤ / ماهو الشعر؟ وهل تحبه؟ هل تعرف اسماء شاعرات عراقيات اخريات؟

الشعر: هو كالم موزون ومرتب ومقفى يختلف عن الكلام المنشور الذي يستخدمه الناس في مخاطباتهم.

تعريف آخر : هو الكلام (المخيل) اي الكلام الذي ينشأ من مخيلة الشاعر ويؤثر في مخيلة متلقي الشعر.

اسماء الشاعرات الاخريات: زهور دكسن , رباب الكاظمي , بشرى البستاني , أليس الالوسي وغيرهم.

س ٥ / يترك للطالب

س ٦ / انسب العلماء الى العلم الذي اشتهروا به:

علي الوردي ← عالم اجتماع

كمال السامرائي ← الطبيب الدكتور

زها حديد ← معمارية

حسين علي محفوظ ← العلامة الموسوي

نازك الملائكة ← شاعرة عراقية

جواد سليم ← فنان نحات

محمد امين زكي ← مؤرخ كردي

مصطفى جواد ← مؤرخ ولغوي

عبدالجبار عبدالله ← العلامة الدكتور

انستاس الكرمللي ← عالم عراقي في اللغة العربية

محمد مهدي الجواهري ← شاعر عراقي

الحسن بن الهيثم ← عالم بصريات

جابر بن حيان ← عالم كيمياء

ابو اسحاق الصابي ← عالم في الطب والهندسة والفلك

شهدة البغدادي ← راوية حديث وخطاطة

ابو الاسود الدؤلي ← نحوي اللغة العربية وشاعر

بدر شاكر السياب ← شاعر

الوحدة الثالثة

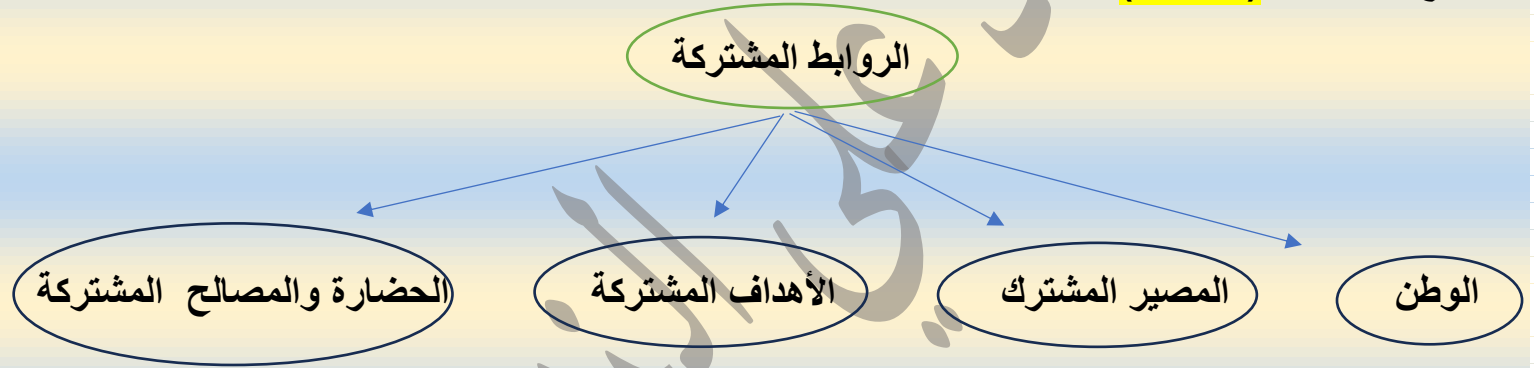
التربية الوطنية والاجتماعية

مجتمعنا العراقي

أولاً : مفهوم المجتمع

المجتمع : هم مجموعة من الافراد يعيشون على ارض معينة تربطهم روابط عدة اهمها الوطن . (تعريف)

الاسرة : هي احدى نواة اي مجتمع ويرتبط افرادها بروابط اجتماعية قوية وبتماسك الاسرة يمكننا تحقيق تماسك المجتمع وترابطه. (تعريف)



ثانياً : مجتمعنا العراقي

المجتمع العراقي : هو مجتمع متميز عن غيره من المجتمعات له عادات وتقاليد وقيم مدنية مشتركة وقد عاش ابناء المجتمع متحابين من الشمال الى الجنوب يجمعهم وطن واحد هو (العراق) . (تعريف)

*يحق لكل فرد في المجتمع ان يمارس عاداته ومعتقداته وديانته.

*يعيش ابناء وطننا العراق سوية دون التفریق من حيث العرق والقومية والديانة الروابط المشتركة الحضارة والمصالح المشتركة .

س/ ماهي مكونات المجتمع العراقي؟

ج/ العرب/ الكرد/ التركمان/ الكلدان/ الشوريين/ السريان/ الايزيدية/ الشبك/ الارمن/ الصابئة, ولكل مكون منهم حقوق وعليه واجبات تجاه المجتمع والوطن تتمثل بالانتماء والتعاون والولاء ويؤمنون بجميع الحقوق و الواجبات التي تجمعهم على حب الوطن واهمها المساواة والتعاون والعدالة والتضحية.



ثالثاً: الاسرة جزء من المجتمع

*الاسرة احدى مكونات المجتمع الاساسية.

*تتميز بعلاقات مترابطة فيما بينهم وكلما زاد ترابط الاسرة يؤدي الى تماسك المجتمع .

دولتنا بين الحقوق والواجبات

أولا : مفهوم الدولة

الدولة : هي مجموعة من المؤسسات السياسية والاجتماعية والاقتصادية والقضائية ذات علاقات منظمة و مترابطة تجمعها خدمة الوطن وافراد مجتمعه. (تعريف)

لقيام كل دولة البد من توافر الاركان اللازمة وهي :

اركان الدولة

السيادة

السلطات الاتحادية

الشعب

الوطن

لكل دولة اسم وشعار .

اسم دولتنا : جمهورية العراق

شعارنا : النسر

س / ماذا يرمز العلم ؟

ج / يرمز الى سيادة البلد لذلك يجب

علينا ان نقف اجلالا واحتراما عندما

يرفع علم وطننا العراق .

النشيد الوطني: لكل دولة نشيدها الوطني, لذا يجب علينا ان نقف اجلالا واحتراما عند الاستماع للنشيد الوطني.

معلومات اثرانية

العراق : دولة اتحادية ديمقراطية مستقلة ذات سيادة, يكون نظام الحكم فيها جمهوري نيابي (برلماني) ديمقراطي اتحادي.

س/ ماهي انواع السلطات في وطننا العراق؟

١- السلطة التشريعية : هي السلطة التي تكون مهمتها سن القوانين والانظمة التي تنظم الحياة العامة وتمثل بـ (مجلس النواب).

٢- سلطة التنفيذية : هي السلطة التي تكون مهمتها تنفيذ القوانين والانظمة التي تسنها السلطة التشريعية وتمثل بـ (مجلس الوزراء).

٣- السلطة القضائية: هي سلطة تتميز بالاستقلال التام مهمتها تحقيق العدالة من خلال اصدار الاحكام وفق القانون وتمثل بـ (مجلس القضاء الأعلى).

ثانياً: المواطنة بين الحقوق والواجبات

المواطن : هو الشخص الذي يعيش على ارض الدولة ويحمل جنسيتها. (تعريف)

المواطن الصالح : هو المواطن الذي يحترم الانظمة والقوانين والدستور وهو عضو فعال في بناء الدولة له حقوق وامتيازات يكلفها له الدستور وعليه واجبات. (تعريف)

*يساهم المواطن الصالح في تطوير وطنه بخدمته باخلاص.

*يحرص على احترام حقوق المواطنين الاخرين

س/ ماهي صفات المواطن الصالح ؟

١- يتفهم طبيعة قدراته وامكاناته في المجتمع لتحديد واجباته وحقوقه.

٢- يتفهم طبيعة مشكلات مجتمعه ويشارك في معالجتها.

٣- يقدر مكانة وطنه في العالم.

٤- يحترم حقوق المواطنين الاخرين وال يتجاوز عليها .

٥- ان يكون متفوقا ومخلصا في واجباته تجاه وطنه.



ثالثاً: حقوق وواجبات المواطن

أ - الحقوق

اهم الخدمات التي تقدمها الدولة لافراد المجتمع العراقي:

١ - **التربية والتعليم** : تحرص الدولة على تقديم خدمات التربية والتعليم المجاني من خلال وزارة التربية والتعليم العالي والبحث العلمي.

٢ - **الخدمات الصحية** : تقوم دولتنا بتوفير الخدمة الصحية مجاناً لافراد المجتمع من خلال مؤسسات وزارة الصحة (مستشفيات, مستوصف, مراكز الرعاية الصحية)

٣ - **الامن** : تسعى دولتنا لتوفير الامن للمواطن العراقي والسهر على راحته من خلال الاجهزة الامنية المتمثلة بالجيش والشرطة في وزارتي الدفاع والداخلية.

٤ - **خدمات اخرى** : هنالك الكثير من الخدمات التي تقدمها الدولة للمواطنين ومنها:

أ - **خدمات النقل والمواصلات** : من خلال وزارة النقل

ب - **الخدمات الاقتصادية والاجتماعية** : من خلال وزارة العمل والشؤون الاجتماعية.

ت - **خدمات اخرى تقدمها باقي الوزارات** : اهمها التجارة والاسكان والمالية والتخطيط والكهرباء والنفط و الزراعة وغيرها.

ب - واجبات المواطن تجاه وطنه

س/ ماهي واجبات المواطن تجاه وطنه؟

١ - حب الوطن والتضحية في سبيله.

٢ - الالتزام بالانظمة والقوانين.

٣ - المحافظة على الممتلكات العامة.

٤- الحفاظ على البيئة.

١- **حب الوطن والتضحية في سبيله:** كلنا نحب الوطن الذي نعيش على ارضه وتحت سمائه وجميعنا نعمل من اجل حماية الوطن ورفعته.

٢- **الالتزام بالانظمة والقوانين:** من واجبات المواطن احترام الانظمة والقوانين التي تقرها الدولة من اجل:

أ - تنظيم حياته وحمايته.

ب - تحقيق مبدأ العدالة والمساواة بين افراده.

ملاحظة: الشعوب التي تلتزم بالانظمة والقوانين تتقدم بشكل قوي وسريع والعكس صحيح.

٣- المحافظة على الممتلكات العامة: من واجب المواطن المحافظة على الممتلكات العامة لأنها ملك لجميع افراد المجتمع من خلال :

١- عدم العبث بالاثاث المدرسي

٢- الترشيد في استهلاك الماء والكهرباء

٣- المحافظة على الممتلكات العامة ومنها الحدائق العامة والمتنزهات

٤- الحفاظ على البيئة:

البيئة: هي المكان الذي يعيش فيه الانسان وتشمل الارض التي نعيش عليها وما حولها من ماء وهواء وتراب ومخلوقات حية. (تعريف)

س/ ماهي المخاطر التي تهدد البيئة؟

١- النمو السكاني المتزايد

٢- التطور الزراعي والصناعي

٣- عدم الالتزام بالانظمة والقوانين



س/ ماهي المشاكل التي تهدد حياة الانسان وتشوه منظر البيئة؟

٣ - تلوث التربة

٢ - تلوث الهواء

١ - تلوث المياه



س/ ماهي الاسباب الرئيسية لانتشار الامراض والابوة؟

ج/ بسبب تراكم المخلفات والنفايات بأنواعها المختلفة والتي تشكل خطرا كبيرا على الانسان وجميع الكائنات الحية.

حل اسئلة الوحدة الثانية (الفصلين الاول والثاني)

س١/ ضع كلمة صح امام العبارة الصحيحة وكلمة خطأ امام العبارة الخاطئة.

١ - ان المجتمع العراقي يتألف من عدة مكونات. صح

٢ - حب الوطن من اهم القواسم المشتركة بين ابناء المجتمع العراقي. صح

٣ - التزام التلميذ بنظام المدرسة يدل على سلوكه الحضاري. صح

٤ - تسعى الدولة الى تحقيق العدل والمساواة بين افراد المجتمع العراقي. صح

٥ - التزامك بالنظام يضمن حقوقك وحقوق الآخرين. صح

٦ - الدفاع عن الوطن واجب واطني مقدس. صح

س٢ / نشاط يترك للطالب

س٣ / استبدل الكلمات التي تحتها خط بكلمات مناسبة مما بين الاقواس (النظام , متعاونين , العامة)

١- الطالب في المدرسة يتعلمون الإهمال . ج / النظام

٢- ينبغي ان يكون افراد الاسرة الواحدة متباعدون لتحقيق تماسك المجتمع. ج/ متعاونين

٣- تعد الممتلكات الخاصة ملك لجميع افراد المجتمع . ج / العامة

س٤ / اكمل الجمل الاتية بالكلمة الصحيحة

١- يتكون المجتمع العراقي من عدة مكونات.

٢- الجهة المسؤولة عن حفظ الامن في وطننا العراق هي الشرطة.

٣- اركان قيام الدولة هي اربعة اركان.

٤- الجهة المسؤولة عن رعاية الايتام والمسنين والارامل هي وزارة العمل والشؤون الاجتماعية.