

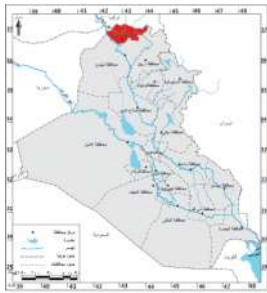
محافظة دهوك



تقع محافظة دهوك **اقصى شمال** العراق وتعد تضاريس محافظة دهوك جزء من **المنطقة الجبلية** .
جبال طورس: وهي الجبال الموجودة في محافظة دهوك تعتبر حدود فاصلة بين العراق وتركيا .

تقسم تضاريس محافظة دهوك الى قسمين :

اولا) المنطقة الجبلية وتشمل (**جبل بيخير وجبل عقره وجبل كاره**) هي احدى جبال محافظة دهوك.
ثانيا) الهضاب والسهول وتشمل (**سهل العمادية سهل زاخو**) هو احد سهول (**محافظة دهوك**)
 س/ ماهي مميزات مناخ دهوك :-



خارطة توضح موقع محافظة دهوك

١. جزء من مناخ البحر المتوسط

٢. شتاء بارد ممطر يزداد تساقط الثلوج

٣. صيف معتدل تصل درجات الحرارة الى (٣٢م°)



الموارد المائية:-

تقع محافظة دهوك **على نهر دجلة** .

فيشخابور: هي منطقة في محافظة دهوك يدخل من خلالها نهر دجلة الى الاراضي العراقية.

الخابور: هو اول رافد مغذي لنهر دجلة في محافظة دهوك.

سد دهوك: وهو احد مشاريع السيطرة والخزن في محافظة دهوك يستفاد منه في توفير الطاقة الكهربائية.

النشاط الاقتصادي :-



أ. الزراعة

(٢) **محاصيل صناعية** التبغ - البنجر

(١) **محاصيل زراعية** الحبوب ك القمح

(٣) **اشجار مثمرة** اللوز - الجوز - التين

ب. الصناعة

١- صناعة غذائية ٢- صناعة انشائية

ج. السياحة والاصطياف

(١) مصيف زاويته (٢) مصيف سولاف (٣) مصيف سرسنگ (٤) عيون مياه معدنية (٥) مصيف

انشكاي

نبذه تاريخيه عن محافظة دهوك:-

نرام - سين: هو الملك الأكدي وهو تمثال من البرونز يظهر الملك جالس على قاعدة دائرية عليها

كتابات مسمارية ومكتوب عليها باللغة الاكدية في محافظة دهوك .



اهم الاماكن الاثرية في محافظة دهوك :-

١. قلعة العمادية: سميت بهذا الاسم نسبة الى مؤسسها عماد الدين زنكي

٢. الجسر العباسي: وهو مشيد من الحجر على نهر الخابور في محافظة دهوك.

علل / كثرة المصايف في محافظة دهوك؟

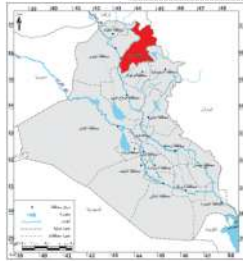
ج/ بسبب اعتدال مناخها في فصل الصيف

علل / سميت قلعة العمادية بهذا الاسم؟

ج/ نسبة الى بانيها عماد الدين زنكي.

عماد الدين زنكي: هو القائد الذي اسس قلعة العمادية وسميت القلعة بهذا الاسم نسبة الى اسمه

في محافظة دهوك.



محافظة اربيل



وتقع محافظ اربيل في شمال العراق

وتقسم تضاريس محافظة اربيل الى قسمين هما :

١. منطقة جبال عالية : اهم جبالها (حصاروست)

خريطة توضح موقع محافظة اربيل

٢. منطقة السهول والهضاب : (سهل اربيل - وسهل مخمور : - هو احد سهول محافظة اربيل)

حصاروست :- وهي احد جبال محافظة اربيل التي تضم اعلى قمم جبلية قمة هلكرد.

هلكرد :- هي اعلى قمة جبلية في سلسلة جبال حصاروست في محافظة اربيل يصل ارتفاعها

الى (٣٦٠٠) م في محافظة دهوك.

مميزات مناخ محافظة اربيل

١. ضمن مناخ البحر المتوسط ٢. شتاء بارد ممطر وسقوط الثلوج ٣. صيفه معتدل الحرارة



الموارد المائية :-

١. المياه السطحية

أ- الزاب الكبير :- هو احد روافد دجلة ويجري بين محافظتي دهوك واربيل.

ب- الزاب الصغير :- هو احد روافد نهر دجلة يمر في محافظات اربيل وكركوك والسليمانية.

٢. مياه العيون والينابيع

النشاط الاقتصادي :-



أ- الزراعة

٢) محاصيل صناعية التبغ - البنجر

١) محاصيل زراعية الحبوب ك القمح

٤) محاصيل الفاكهة والخضروات

٣) اشجار مثمرة اللوز - الجوز - التين

علل/ تنوع نشاط الزراعي في محافظة دهوك – اربيل – سلیمانية ؟

- ج/ بسبب مناخ المحافظة المتمثل بكثرة الامطار وخصوبة التربة.
 ب-الصناعة :- ١.غذائية ٢.انشائية ٣.كيمياوية ٤. الغزل والنسيج ٥.الورق
 ج-السياحة :-

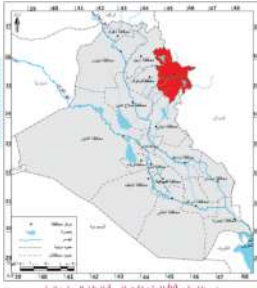
علل/ كثرة المصايف في محافظة اربيل؟

- ج/ بسبب اعتدال المناخ في فصل الصيف.
 اهم المناطق السياحية
 ١. مصيف صلاح الدين . ٢.مصيف حاج عمران .
 ٣.مصيف شقلووه . ٤.مصيف بيخال.
 نبذة تاريخيه عن محافظة اربيل

قلعة اربيل : وهي اهم اثار محافظة اربيل وجد فيها الواح مسمارية لملوك اشورين واشهر ملوكها آشوربانيبال واهم اثارها منارة المظفرية.
 آشوربانيبال :- هو الملك الاشوري في قلعة اربيل في محافظة اربيل.
 منارة المظفرية: وهي اهم اثار قلعة اربيل سميت بهذا الاسم نسبة الى مظفر الدين حاكم اربيل.

علل/ لماذا سميت منارة المظفرية بهذا الاسم ؟

ج/ نسبة الى حاكمها مظفر الدين حاكم اربيل.



خريطة توضح موقع محافظة السليمانية

محافظة السليمانية



تقع محافظة السليمانية في شمال شرق العراق .
 اقسام تضاريس محافظة السليمانية :-

- ١.منطقة الجبال: تتميز جبالها بأنها شديدة الانحدار والالتواء والارتفاع. ومن جبالها (قنديل – بازيان – قره داغ) وهو احد جبال محافظة السليمانية .
- ٢.منطقة الجبال والسهول :- سهل رانية – سهل شهرزاد – وهي احدى سهول محافظة السليمانية .

مميزات مناخ محافظة السليمانية

- ١.ضمن مناخ البحر المتوسط
- ٢.شتاء بارد وكثرة سقوط الامطار
- ٣.صيف معتدل



الموارد المائية (المياه السطحية)

- ١.الزاب الصغير : هو احد روافد نهر دجلة يمر في محافظات السليمانية وأربيل وكركوك
- ٢.نهر دبالس: هو يتكون من منبعين أحدهما في العراق والأخر في إيران
- ٣.نهر العظيم : واقع على نهر دجلة



مشاريع السيطره والخرن :-

١. سد دوكان : يقع على الزاب الصغير عبارة عن بحيرة اصطناعية تستعمل لخرم المياه
٢. سد دربندخان : يقع على نهر ديالى يستفاد منه في توليد الطاقة الكهربائية.

النشاط الاقتصادي :

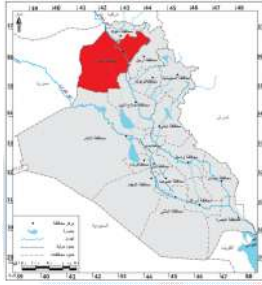


- أ. الزراعة
- ١) محاصيل زراعية الحبوب ك القمح (٢) محاصيل صناعية التبغ - البنجر (٣) اشجار مثمرة اللوز - الجوز - التين
- ب. الصناعة (صناعة السكاير - السكر - الانشائية - صناعات غذائية التعليب والنشويات)
- ج. السياحة

علل/ كثرة المناطق السياحية في محافظة السليمانية

ج/ بسبب مناخ المحافظة المتمثل بمناخ البحر المتوسط واعتدال المناخ بالصيف.
اهم المناطق السياحية :-

١. سد وخران (دوكان)
٢. مصيف سرجنار
٣. سد وخران (دربندخان)



تقع محافظة نينوى في القسم الشمالي الغربي من العراق.
اقسام التضاريس :

١. منطقة جبلية .
٢. المنطقة المتموجة : تكون على شكل قوس من المرتفعات اهمها:- خريطة توضح موقع محافظة نينوى (مرتفعات مكحول - ابراهيم - عطشان سنجار- عدي) هي إحدى مرتفعات محافظة نينوى
٣. منطقة الهضبة : يتكون سطحها من ارض منبسطة وكثبان رملية.

- ١- الاقسام الشمالية : يتميز مناخ ببحر المتوسط صيف معتدل وشتاء بارد وممطر
- ٢- الاقسام الجنوبية : يتميز مناخ السهوب الانتقالي يتميز المناخ بالاعتدال لاسيما خلال فصلي الربيع والخريف .

٣- تزداد كمية الامطار كلما تقدمنا من الجنوب الى الشمال.



المواد المائية

١. المياه السطحيه : تقع المحافظة علي نهر دجلة .
٢. مياه العيون والينابيع : اهمها (حمام العليل) .

مشاريع السيطرة والخرزن:

سد الموصل: هو احد مشاريع اللروائية الواقعه على نهر دجلة في محافظة نينوى يقع شمال مدينة الموصل يستفاد منه لخرن المياه وتوليد الطاقة الكهربائية وهو منطقة سياحية .

حمام العليل: هو عيون حاره في محافظة نينوى يستفاد منه في علاج الامراض الجلدية ويعتبر منطقة سياحيه واصطياف.

النشاط الاقتصادي :



أ.الزراعة

تعليل: تنوع النشاط الزراعي في محافظة نينوى؟

ج/ بسبب وفرة الامطار وخصوبة التربة.

تعليل: لقت نينوى با ام الربيعين؟

ج/ لان الله مَنَّ عليها بربيعين اثنين في السنة.

ا) **ماصيل زراعية** الحبوب ك القمح والشعير (٢) **ماصيل صناعية** الذرة – البنجر (٣) **ماصيل العلف**
ب.الصناعة

١- صناعة انشائية ٢- الغزل والنسيج ٣- الورق ٤-التكرير

ج. الثروات المعدنية :

(عين زالة – بطحه – القياره) هو حقل نفطي في محافظة نينوى.

المشراق: هي منطقة في محافظة نينوى يكثر فيها الكبريت والفوسفات.

د.السياحة والاصطياف

اهم المناطق السياحية

أ- جميع الغابات السياحية . ب- الجزيرة السياحية .

ج- سد وبحيرة الموصل . د- عيون المياه المعدنية اهمها (حمام العليل).

نبله تاريخيه عن محافظة نينوى

علل/لقت نينوى بالموصل؟

ج/ لأنها تصل بين الشام ومنطقة خرسان او بين الجزيرة والعراق.

علل/ لقت نينوى بالحدباء؟

ج/ لان فيها منارة المسجد الكبير النوري.

من معالم نينوى التاريخيه ؟

١.الجامع الكبير (جامع النوري) ٢. جامع النبي يونس ٣. جامع النبي جرجيس .

اهم المدن التاريخية لمحافظة نينوى :

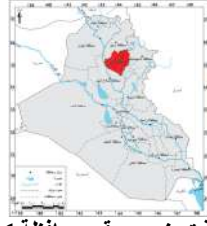
١. آشور :- هي العاصمة الدينية لبلاد آشور واسم الالههم الرئيس

٢. نمرود (كالح) :- هي ثاني العواصم الاشورية اشهر معالمها الزقورة

٣. نينوى: وسميت المحافظة باسمها وهي ثالث عاصمة للأشوريين اشهر ملوكها اشوربانيبال.

٤. دور شروكين (خرسباد) : هي العاصمة الرابعة للأشوريين شيدها الملك سرجون الثاني.

٥. مدينة الحضر : هي احدى المدن العربية اهم ملوكها سنطروق الاول والثاني.



خريطة توضح موقع محافظة كركوك

محافظة كركوك



علل / يتميز الموقع الجغرافي لمحافظة كركوك اهمية كبيرة؟

ج/لكونه يمثل الجسر الرابط بين محافظات العراق الشمالية من جهة وبين محافظات الوسط والجنوب من جهة اخرى.

اقسام تضاريس محافظة كركوك

١. **التلال**: تتركز في الاقسام الجنوبية الغربية هما تلال حميرين.
٢. **الهضاب**: تتركز في الاقسام الشمالية الشرقية هما هضبة كركوك.
٣. **السهول**: تتركز في معظم اقسام المحافظة اهمها سهل حميرين وسهل الحويجة.

مميزات مناخ محافظ كركوك

١. **مناخ السهوب**: هو مناخ انتقالي بين مناخ البحر المتوسط والمناخ الشبه الصحراوي.
٢. اعتدال درجات الحرارة في الصيف في الاقسام الشمالية.
٣. ارتفاع درجات الحرارة في صيف في الاقسام الجنوبية.
٤. تباين الامطار باختلاف التضاريس.

الموارد المائية (المياه السطحية)

١. **الزاب الصغير**: هو احد روافد نهر دجلة يمر في محافظات السلیمانية واربيل وكركوك
٢. **العظيم**: هو احد روافد نهر دجلة

النشاط الاقتصادي



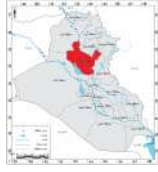
- ١) محاصيل زراعية القمح والشعير
- ٢) محاصيل صناعية الذرة - زهرة الشمس - القطن
- ب.الصناعة (١. صناعات انشائية ٢. غذائية ٣. صناعات استخراجية)
- ٣.الثروات المعدنية :

(كركر- جمبور - باي حسن :- هو احد حقول النفط في محافظة كركوك).

نبذة تاريخية عن محافظة كركوك :

* اسم كركوك مشتق من كلمة **كركر** بمعنى **شعلة النار الملتهبة**

* **سوق كركوك** :- هو من اثار محافظة كركوك الذي يقع جانب القلعة.



محافظة صلاح الدين



تتميز محافظة صلاح الدين بتعدد المحافظات التي تجاورها . خريطة توضح موقع محافظة صلاح الدين
اقسام تضاريس محافظة صلاح الدين

١. المنطقة المتموجة : تقع في الاقسام الشمالية تتمثل بـ تلال حميرين ومكحول.
٢. الهضبة الغربية : تقع في الاقسام الغربية تتميز بالتموج البسيط في معظم اجزائه

٣. السهل الرسوبي : يغلب عليه الانبساط

مميزات مناخ محافظة صلاح الدين

١. مناخ شبه صحراوي

٢. شتاء ممطر تتباين كميته الامطار تبعا لاختلاف التضاريس

٣. صيف حار



الموارد المائية

المياه السطحية (نهر دجلة)

و نهر العظيم : هو احد روافد نهر دجلة يجري بين محافظتي صلاح الدين وديالى

منخفض الثرثار: وهو اكبر مشاريع الاروائية في محافظة صلاح الدين والانببار.

مشروع وخزان سد سامراء :

١. واقع على نهر دجلة .
٢. هو احد مشاريع السيطرة والخزن .
٣. يقوم بتحويل قسم من مياه نهر دجلة الى منخفض الثرثار للاستفادة منه في خزن المياه .
٤. تغذية نهر الفرات خلال موسم الصيف على طريق قناة الثرثار.

النشاط الاقتصادي



أ. الزراعة

١) محاصيل زراعية الحبوب ك القمح والشعير

٢) محاصيل صناعية القطن – زهره الشمس

٣) اشجار الفواكه والحمضيات

ب. الصناعة

١-صناعات غذائية . ٢-صناعة دوائية تتمثل بمصنع سامراء للدوية والعقاقير الطبية ..

٣-صناعة التكرير تضم اكبر مصفى للنفط في ببجي .



نبذه تاريخية عن محافظة صلاح الدين:

علل / سميت محافظة صلاح الدين بهذا الاسم؟

ج/ نسبة الى قائدها المحرر صلاح الدين الايوبي.

علل / تكرت كلمة سريانية تعني تجريت اي المتجر؟

ج/ لان اهلها كانوا يشتغلون بالتجارة والبيع والشراء.

اهم المدن التاريخية لمحافظة صلاح الدين

١) مدينة تكريت ٢) مدينة سامراء

تكريت:- وهي احدى المدن التاريخية لمحافظة صلاح الدين. تكرت كلمة سريانية تعني تجريت اي

المتجر لان اهلها كانوا يشتغلون بالتجارة والبيع والشراء.

سامراء:- وهي من اهم المدن التاريخية في محافظة صلاح الدين سميت باسماء عدة منها سامرا

وسومرا وسر من رأى.

حصن سومير:- من كلمة سومر جاء اسم سامراء وهو حصناً بني بالحقبة الساسانية لمنع دخول الاعداء

الى المدينة.

الروضة العسكرية :- وهي موجودة في سامراء الاسلامية تضم مرقد الامامين (علي الهادي) وابنه

(الحسن العسكري) "عليهما السلام"

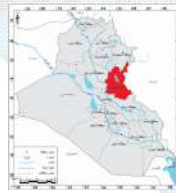
سميت سامراء بعدة اسماء (سامرا - سومرا - سر من رأى)

اهم المعالم التاريخية لمحافظة صلاح الدين :-

١. قصر العاشق والمعشوق ومسجدها الجامع (الملوية) . ٢. دار الخليفة .

٣. جامع ابي دلف .

* ظلت سامراء مقرا للخلافة العباسية مايقارب ٨٠ عاماً.



محافظة ديالى



تقع محافظة ديالى في القسم الاوسط من شرق العراق

علل / تنوع مظاهر السطح المحافظة ديالى؟

ج/ بسبب شكل المحافظة الطولي.

تقسم التضاريس الى قسمين

١) منطقة متموجة ٢) السهل الرسوبي

مميزات مناخ محافظة ديالى

يسود في المحافظة نوعان من المناخ

أ- الاقسام الشمالية: ١. مناخ السهوبي ٢. شتاء بارد ممطر ٣. صيف معتدل.

ب- الاقسام الوسطى والجنوبية : ١. مناخ شبه صحراوي ٢. ارتفاع درجات الحرارة في الصيف

ج- الامطار: تكون متباينه تزداد كلما تقدمنا من الجنوب الى الشمال.

خريطة توضح موقع محافظة ديالى

الموارد المائية:

١. نهر ديالى: يتكون من منبعين احدهما في ايران والآخر في العراق ويصبا في نهر دجلة جنوب بغداد .
٢. نهر العظيم: واقع على نهر دجلة ويجري في محافظتي ديالى وصلاح الدين.

مشاريع السيطرة والخزن:

- ١- سد ديالى وسد حميرين ← نهر ديالى
- ٢- سد العظيم ← نهر العظيم

النشاط الاقتصادي

أ) الزراعة

- ١- زراعة النخيل
- ٢- زراعة الفواكه والحمضيات (البرتقال - اللانكي - الليمون)

ب) الصناعة

- ١- غذائية . ٢- التعليب . ٣- الكهربائية . ٤- الميكانيكية.

ج) المناطق السياحية .

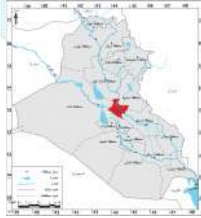
- ١- المنطقة السياحية في الصدور ٢- تلال حميرين ٣- بحيرة حميرين.

نبذة تاريخية عن محافظة ديالى:

علل / سميت ديالى بـ (لواء ديالى)؟

ج/ نسبة الى نهر ديالى الذي يروي معظم اراضيها

طريق خراسان : هو اسم اطلق على محافظة ديالى في العهد العباسي.



خريطة توضح موقع محافظة بغداد

محافظة بغداد



علل / بغداد عاصمة جمهورية العراق

١. لأنها أكبر المدن من حيث السكان.

٢. تعد المركز الإداري والاقتصادي والتعليمي والثقافي.

٣. تقع وسط العراق.

تضاريس محافظة بغداد:

أ- تقع ضمن السهل الرسوبي .

ب- تتميز اراضيها بالانبساط التام .

ج- لا ترتفع معظم اراضيها عن (٣٥م) فوق سطح البحر .

مميزات مناخ محافظة بغداد:

١. تقع ضمن المناخ شبه الصحراوي .

٢. قلة الامطار في فصل الشتاء .

٣. صيف حار وجاف تصل الحرارة الى (٤٥م°) .

٤- اعتدال المناخ في فصل الشتاء



علل / وجود النمو والتطور العمراني في محافظة بغداد؟

ج/ بسبب لأنها واقعة على نهر دجلة الذي يقسم المحافظة الى جانبي الكرخ والرافقة.

النشاط الاقتصادي



١. صناعة الغزل والنسيج القطني.
٢. الصناعات الغذائية .
٣. الصناعة الجلدية .
٤. صناعة الزيوت النباتية .ه. صناعة التكرير .
- ج) السياحة ١- جزيرة الأعراس السياحية . ٢- متنزه الزوراء . ٣- جزيرة بغداد السياحية .

نبذة تاريخيه عن محافظة بغداد

ابو جعفر المنصور:- هو الخليفة العباسي الذي بني بغداد المدورة عام (١٤٥هـ). وتحتوي على اربع ابواب

هي (باب البصرة – باب الكوفة – باب الشام – باب خراسان)

اصبحت **بغداد** عام ١٩٢١ عاصمة للمملكة العراقية في عام ١٩٥٨ عاصمة للجمهورية العراقية. اشهر معالمها التاريخية

١. **المشهد الكاظمي:** يضم مرقد الامام موسى بن جعفر الكاظم ومحمد بن علي الجواد (عليها السلام) يقع جانب الكرخ في منطقة الكاظمية

٢. **مرقد الامام الاعظم:-** هو مرقد الشيخ ابو حنيفة النعمان بن ثابت الكوفي مؤسس المذهب الحنفي وهو احد تلامذة الامام جعفر الصادق (ع) و يقع المرقد جانب الرصافة في منطقة الاعظمية.



خريطة توضع موقع محافظة الانبار

محافظة الانبار



تعد محافظة الانبار اكبر المحافظات من حيث **المساحة**. اقسام تضاريس محافظة الانبار

١. **هضبة الجزيرة:** تقع في الجهة الشمالية من المحافظة.
٢. **السهل الرسوبي:** تقع حول نهر الفرات تتميز بالانبساط في معظم اجزائه.
٣. **الهضبة الغربية:** تشغل القسم الاكبر من المحافظة.

الموارد المائية :

علل / اقتصر مصادر المياه على المياه السطحية في محافظة الانبار؟

ج/ بسبب مناخ المحافظة الذي يتميز بقلة الامطار.

١. المياه السطحية: تتمثل مصادر المياه على نهر الفرات يدخل نهر الفرات العراق عند مدينة القائم في محافظة الانبار.

٢. المياه الجوفية: (كبيسه - رحاله) وهي من اهم الواحات في محافظة الانبار. اهم مشاريع السيطرة والخزن

(أ) سد حديثة: يقع على نهر الفرات شمال مدينة حديثة.
(ب) سد الرمادي:

١. يقع على نهر الفرات .

٢. يحول قسم من مياه النهر خلال فصل الشتاء الى بحيرة الحبانية عن طريق جدول الوراق.

٣. يقوم بأعادة المياه المخزونة عن طريق جدول الذبان الى نهر الفرات.

٤. عند حدوث الفيضانات الكبيرة يحول قسم كبير من المياه المخزونة من بحيرة الحبانية الى بحيره الرزازة عن طريق جدول تخلية المجرة.

الرزازة: وهي بحيرة واقعة على نهر الفرات تقع بين محافظتي كربلاء والانبار. مميزات مناخ محافظة الانبار

١. ضمن المناخ الصحراوي

٢. ارتفاع درجات الحرارة في النهار تصل الى اكثر من (٤٨م°) بينما تنخفض في الليل تصل الى (١٥م°)

٣. الامطار قليلة متذبذبة

النشاط الاقتصادي

أ- الزراعة:

علل تركيز الزراعة في محافظة الانبار بالقرب من مجرى نهر الفرات؟

ج/ بسبب مناخ المحافظة الصحراوي الذي يتميز بقلة الامطار.

وان اهم المحاصيل الزراعية هي (القمح - الذرة - زهرة الشمس)

ب- الصناعة (صناعات انشائية)

ج- الثروة الصناعية :- الفوسفات - رواسب الزجاج - الكبريت .

مكاشات: هي منطقة في الانبار يكثر بها الفوسفات.

مدحت باشا: هو الوالي العثماني الذي قام ببناء مدينة حديثة اثناء ولايته على بغداد.

علل/ عرفت محافظة الانبار باسم (لواء الدليم) ؟

ج/ نسبة الى عشائر الدليم.

اهم المدن التاريخية لمحافظة الانبار:-

١) مدينة (عنه) ٢) مدينة (هيت)

مدينة عنه: وهي من المدن التاريخية في محافظة الانبار اشتق اسمها من اسم الالهة (أنانا

السومرية) من اثارها متذنتها المثمنة العالية وقلعتها.

مدينة هيت:- اشتهرت عبر العصور السومرية والبابلية والأشورية بأنها مصدر (القيز) من اثارها قلعة هيت.

منارة الفاروق: وهي موجوده في قلعة هيت انشئت في زمن الخليفة (عمر ابن الخطاب) (رض).

محافظة واسط



تقع محافظة **واسط** في القسم الشرقي الأوسط من منطقة **السهل الرسوبي**
التضاريس :-



خارطة توضح موقع محافظة واسط

١) جزء من السهل الرسوبي

٢) تكون منبسطة قليلة الانحدار

٣) لا ترتفع كثيراً عن مستوى (٢٥م) فوق مستوى سطح البحر .
مميزات مناخ محافظة واسط:

١) مناخ صحراوي

٢) ارتفاع درجات الحرارة والجفاف في الصيف

٣) شتاء معتدل

٤) الامطار قليلة ومتذبذبة



الموارد المائية

نهر دجلة : تقع محافظة واسط على نهر دجلة.

نهر الدجيل : هو احد فروع نهر دجلة .

نهر الغراف : هو احد فروع نهر دجلة ويغذي العديد من المشاريع الاروائية والزراعية بين محافظتي واسط وذوي قار .

مشاريع السيطرة والخزن

س) تعد سدة الكوت اهم مشاريع السيطرة والخزن؟

ج/ ١) يوزع المياه ما بين محافظتي واسط وميسان.

٢) تؤمن مشاريع الري المقامة على نهر الفرات الدجيل.

٣) لولا سدة الكوت لتحولت مساحات واسعة الى صحراء تحيط بمحافظتي **واسط وذوي قار**.

النشاط الاقتصادي

أ-الزراعة (القمح - الشعير- الذرة - القطن - السمسم - التمور)

ب-الثروات المعدنية :

حقل الاحداب - حقل بكرة : وهو حقل نفطي في محافظة **واسط** .

نبذة تاريخية عن محافظة واسط

علل/ سميت محافظة واسط بهذا الاسم؟

١.نسبة الى مدينة واسط الاثرية التي تقع وسط العراق

٢.لان موقعها واسطاً بين البصرة والكوفة

الحجاج بن يوسف الثقفي: هو القائد الذي بنى مدينة واسط لتكون مقراً لجنوده عام(٧٨) وانجزت عام (٨٣هـ)

واسط القصب: هو اسم اطلقه القائد الحجاج بن يوسف الثقفي على مدينة واسط لأنها تقع بين البصرة والكوفة .

محافظة بابل



خارطة توضح موقع محافظة بابل

تقع محافظة بابل في القسم الشمالي من منطقة الفرات الأوسط .
التضاريس :-

(١) جزء من السهل الرسوبي .
مميزات مناخ محافظة بابل :-

(١) ضمن المناخ الصحراوي .
(٢) ارتفاع درجات الحرارة في الصيف .
(٣) اعتدال المناخ في فصل الشتاء .
(٤) الامطار قليلة ومتذبذبة .

الموارد المائية



شط الحلة :

شط الهندية تمثل مجرى نهر الفرات الذي يتفرع جنوب مدينة الكفل الى فرعين (شط الكوفة - شط الشامية)
اهم المشاريع الاروائية :- سدة الهندية

النشاط الاقتصادي

الزراعة (- القمح - الشعير - الذرة - الرز - القطن)



س أشهر انواع التمور في محافظة بابل :- الخستاي - البرحي - الخضراوي

ب-الصناعة (١) صناعة نسيجية كالحرير (٢) الالبسة الجاهزة (٣) صناعات غذائية (٤) الصناعات الخفيفة
٥) الصناعات التجميعية كالسيارات والمحركات في مدينة الاسكندرية .

نبذة تاريخية عن محافظة بابل

جانن معلقة :- هي احدى عجائب الدنيا السبعة في محافظة بابل.

(وكانت للمحافظة منزله عظيمه لاسيما في عهد ملكها حمورابي السادس)

اهم الاثار التاريخية في محافظة بابل :-

(١) المسرح البابلي الاغريقي (٢) بوابة عشتار (٣) القصر الجنوبي (٤) القصر الشمالي

القصر الجنوبي :- هو قصر الملك نبوخذ نصر الثاني في محافظة بابل .

القصر الشمالي :- هو قصر في محافظة بابل وجد في احدى ساحاته تمثال اسد بابل هو رمز الاله عشتار.

اهم المدن التاريخية في محافظة بابل ؟

١ . مدينة كيش (تل الاحيمر) :- هي المدينة التي عاش فيها الملك الأكدي سرجون الاول اشتهرت بزقوراتها (الحمراء)

٢ . مدينة بورتسا (نمرود) :-

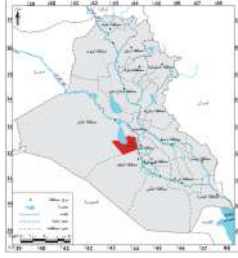
علل / مدينة بورتسا (نمرود) اهمية في الديانة البابلية ؟

ج) لانها مركز لعبادة الاله (نابو).

* اشتهرت بألوانها وطبقاتها السبع



محافظة كربلاء



خريطة توضح موقع محافظة كربلاء المقدسة

تقع محافظة **كربلاء المقدسة** في **القسم الغربي** الاوسط من **العراق** .
التضاريس :-

(١) ضمن منطقة السهل الرسوبي. (٢) ضمن منطقة الهضبة الغربية .
مميزات مناخ محافظة **كربلاء المقدسة** :-

(١) ضمن المناخ الصحراوي . (٢) ارتفاع درجات الحرارة في الصيف .
(٣) اعتدال المناخ في الشتاء . (٤) الامطار قليلة ومتذبذبة .

الموارد المائية :-

نهر الفرات :- يتصل بشط الهندية الذي يعد المصدر الرئيسي للمحافظة وبحيرة **الرزازة** التي تقع بين محافظتي **كربلاء والنجف** .

عين تمر :- من اهم الواحات والعيون في محافظة **كربلاء** .

النشاط الاقتصادي



(١) **محاصيل زراعية** : القمح - الشعير - الرز - الذرة (٢) **محاصيل صناعية** : السمسم - زهرة لشمس
(٣) **اشجار الفاكهة والنخيل**

(ب) **الصناعة :-** (١) صناعة غذائية (٢) صناعة انشائية (٣) الصناعات الخفيفة
نبذة تاريخية عن محافظة كربلاء

محلة العباسية :- هي المحلة التي إنشأها الوالي (**مدحت باشا**) في كربلاء المقدسة .

سليمان القانوني هو السلطان العثماني الذي انجز مهمة حفر نهر الفرات سمي انذاك بالنهر
السليمانى الذي يعرف اليوم (**نهر الحسيني**) .

اهم المراقد الدينية في **كربلاء المقدسة**

(١) **الروضة الحسينية** : تضم مرقد **الامام الحسين بن علي** (الشهيد ٤-٦١) هو سبط النبي محمد (ص)
وابناءه (**عليهم السلام**) شهداء واقعة الطف الذي استشهدوا معه (٦١هـ) .

(٢) **الروضة العباسية** :- تضم مرقد **الامام العباس بن علي بن ابي طالب** (ابو الفضل)(٢٦-٦١هـ) .

(عليهم السلام) الذي استشهد في واقعة الطف عام (٦١هـ) .

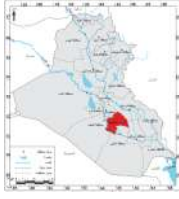
اهم المواقع التاريخية في **محافظة كربلاء**

(١) **قصر الاخضر** :- يقع داخل حصن في البادية جنوب غرب **كربلاء** .

(٢) **خان النخيل (خان الربيع) :-** يقع ربع المسافة بين **كربلاء** والنجف كان مخصصا لراحة المسافرين الذين
يقصدون العتبات المقدسة .

علل/ سمي خان النخيل بخان الربيع ؟

(ج) لأنه يقع ربع المسافة بين **كربلاء** والنجف.



خريطة توضح موقع محافظة الديوانية (القادسية)

محافظة الديوانية (القادسية)



تقع محافظة الديوانية (الجزء الجنوبي الاوسط) من السهل الرسوبي. مميزات تضاريس محافظة الديوانية:-

- ١- جزء من السهل الرسوبي الذي يتصف بقله الانحدار وانبساطه التام.
- ٢- يتراوح ارتفاع معظم اراضيه بين (٤-١٢م).
- ٣- يشغل السهل الرسوبي مساحات واسعة.
- ٤- اما اقسام المحافظة الجنوبية الغربية تتصف بالكثبان الرملية فيها. مميزات مناخ محافظة الديوانية:-

١. مناخ صحراوي.
٢. ارتفاع درجات الحرارة في الصيف.
٣. اعتدال المناخ في الشتاء.
٤. الامطار قليلة ومتذبذبة.

تقع محافظة الديوانية على نهر الفرات. اقسام الموارد المائية في محافظة الديوانية:-

١. شط الديوانية ← احد فروع شط الحلة.
٢. شط الشامية ← احد فروع شط الهندية.
٣. شط الدغارة ← احد فروع شط الحلة.
٤. شط الشنافية ← امتداد لشط الكوفة.

النشاط الاقتصادي:-



(أ) الزراعة:-

- ١- المحاصيل الزراعية/ الحبوب(الرز- القمح- الشعير).
- ٢- محاصيل صناعية/ القطن- زهرة الشمس.
- ٣- زراعة العديد من اشجار النخيل.

(ب) الصناعة:-

- ١- صناعة غذائية.
- ٢- صناعة الغزل والنسيج.
- ٣- الصناعات الانشائية.
- ٤- الصناعات الكيماوية.



نبذة تاريخية عن محافظة الديوانية:-

سميت محافظة الديوانية بالقادسية؟

(ج) نسبة الى موقع القادسية.

اهم المدن التاريخية في محافظة القادسية:-

١- مدينة نفر. ٢- مدينة ايسن.

١- مدينة نفر:- وهي من المدن التاريخية في محافظة الديوانية وهي مركز لعبادة الاله السومري

انليل(اله الهواء) من معالمها الزقورة.

٢- مدينة ايسن(ايشان البحرية):- وهي من المدن التاريخية في محافظة الديوانية وهي مركز الاشعاع

الحضاري والمحور السياسي لبلاد الرافدين عثر على الكثير من الرقم

الطينية المدونة بالخط المسماري.

بيتة مشتار:- هو الملك الاموري الذي ترك لنا قانونا سبق قانون حمورابي بنحو قرنين دون باللغة

السومرية وبقت منه (٣٧) مادة قانونية واجزاء من المقدمة والخاتمة.



محافظة النجف الاشرف



تقع محافظة النجف في القسم الغربي من العراق.

مميزات تضاريس محافظة النجف:-

١- تقع بين منطقتي السهل الرسوبي والهضبة الغربية.

٢- يضم السهل الرسوبي الاقسام الشمالية الشرقية بشكل نسبة ٥% من المساحة.

٣- تضم الهضبة الغربية الاقسام الغربية والشمالية غربية تشكل ٩٥%.

مميزات مناخ محافظة النجف:-

١- المناخ الصحراوي الحار. ٢- شتاء معدل

٣- صيف حار وجاف. ٤- الامطار قليلة ومتذبذبة

علل اقتصرت المياه في محافظة النجف على نهر الفرات وتفرعاته؟

(ج) بسبب مناخ المحافظة الذي عرف بقله الامطار.

النشاط الاقتصادي:-



أ- الزراعة:-

١- محاصيل زراعية ← الحبوب (الرز- القمح- الشعير).

٢- محاصيل صناعية ← القطن- الذرة- زهرة الشمس.

٣- زراعة النخيل.

ب- الصناعة:-

١- صناعات انشائية. ٤- صناعات جلدية.

٢- صناعة الالبسة الجاهزة. ٥- صناعة الاطارات.

٣- صناعة غذائية.

نبذة تاريخية عن محافظة النجف الاشرف:-

كلمة نجف لفظة عربية جمعه نجاف.

معنى النجف التل.

علل لقب النجف بروادي السلام؟

ج) نسبة الى مقبرتها الكبرى.

علل لقب النجف بالريوة؟

ج) لارتفاع هضبتها.

مرقد الامام علي(ع):- هو المرقد موجود في محافظة النجف(٢٣ق. هـ - ٤هـ) يضم قبة ذهبية يحوي المرقد

على نفائس لا تقدر بثمن من هدايا الملوك والسلاطين.

محلة الغازية:- وهي شيدت في العهد الملكي في النجف الاشرف سميت بهذا الاسم نسبة الى الملك

غازي.

اهم المدن التاريخية لمحافظة النجف الاشرف؟

١- مدينة الحيرة. ٢- مدينة الكوفة.

١- مدينة الحيرة:- وهي عاصمة المناذرة اشهر ملوكها عمرو بن عدي بن نصير.

اهم اثارها(قصر السدير- الخورنق)

٢- مدينة الكوفة:- وهي احدى مدن العالم الاسلامي- اسسها المسلمون عام ١٧ هـ على يد القائد سعد

بن ابي وقاص.

* واصبحت عاصمة للخلافة الراشدية في عهد الخليفة الامام علي(ع) اتخذها عاصمة لخلافته سنة 36 هـ

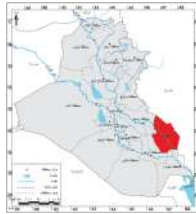
علل سميت الكوفة بهذا الاسم؟

ج) لانها كانت ارضها يختلط بها الحصن والرمل.

اهم الأحداث التاريخية لمدينة الكوفة:-

استشهاد الامام علي بن ابي طالب(ع) عام ٤٠ هـ متأثرا بجروحه في مسجد الكوفة ودفن في النجف

الاشرف حسب وصيته.



خريطة توضح موقع محافظة ميسان

محافظة ميسان



تقع ميسان في القسم (الجنوبي الشرقي) من العراق.

• مميزات تضاريس محافظة ميسان.

١- جزء من السهل الرسوبي يتراوح ارتفاعها(٥-٢٠م).

٢- الاقسام الشمالية اكثر ارتفاعا.

٣- وجود المنخفضات والاهوار.



• اهم الاهوار في محافظة ميسان:-
(هور الحويزة- السعدية- السناف- عودة).

• مميزات مناخ محافظة ميسان:-

- ١- جزء من المناخ الصحراوي.
- ٢- ارتفاع درجات الحرارة في الصيف والجفاف.
- ٣- اعتدال المناخ في الشتاء.
- ٤- امطار قليلة ومتذبذبة.

تقع محافظة ميسان على نهر دجلة.



الموارد المائية

اقسام مصادر المياه في محافظة ميسان:-

- ١- نهر دجلة الرئيس ← يدخل المحافظة في مدينة العمارة.
- ٢- جدول الكلاء ← احد فروع نهر دجلة في العمارة.
- ٣- جدول المشرح ← احد فروع نهر دجلة في مدينة العمارة.
- ٤- البتيره ← هو احد فروع نهر دجلة في مدينة العمارة.

المجر الكبير:- هو احد المشاريع اللروائية في محافظة ميسان ويطلق عليه اسم جداول ري ميسان واقع على دجلة.

سد العمارة:- هو احد مشاريع السيطرة والخزن على نهر دجلة في محافظة ميسان.

النشاط الاقتصادي:-



أ) الزراعة:-

- ١- محاصيل زراعية ← الحبوب(القمح- الشعير).
- ٢- محاصيل صناعية ← القطن- السمسم- زهرة الشمس- وقصب السكر.

ب) الصناعة:-

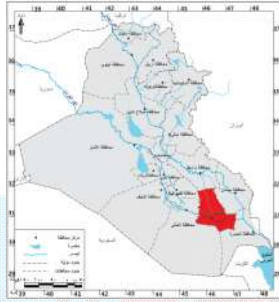
- ١- صناعات غذائية.
- ٢- صناعة الزيوت.
- ٣- الصناعات الكيماوية والتكرير.

ت) ثروات معدنية.

هو حقل نفطي في محافظة ميسان. } فكة
ابو غراب
بزركان

نبذة تاريخية عن محافظة ميسان :-

- تعد ميسان احد المدن التاريخية المهمة حكمها ٢٢ ملكا.
- **عقبه بن غزوان:-** هو القائد الذي فتح ميسان في العصر الاسلامي عهد الخليفة عمر بن الخطاب **(رض)** وولي عليها النعمان بن عدي.
- اصبحت ميسان مركز لسك العملة في العهد الاموي.
- **محمد باشا:-** هو والي العثماني الذي امر ببناء ميسان الحديثة عام(١٨٦١م) عندما اراد ان يختار حملته العسكرية مقرا فلم تقع عينه على افضل من مكان واقع بين نهري دجلة والكحلاء.
- **الاوردي:-** هي لفظة تركية تطلق على معسكر الجيش.
- **محلة القادريّة:-** وهي من الاثار الشاخصة في محافظة ميسان اول محلة انشئت بعد سوق باشا.



خريطة توضح موقع محافظة ذي قار

محافظة ذي قار



تقع **ذي قار** في **(القسم الجنوبي)** من العراق.
مميزات تضاريس محافظة ذي قار:-

- ١- جزء من السهل الرسوبي يتميز بالانبساط.
- ٢- وجود المنخفضات والأودية في الاقسام الغربية.
- مميزات مناخ محافظة ذي قار:-
- ١- جزء من المناخ الصحراوي.
- ٢- ارتفاع درجات الحرارة في الصيف.
- ٣- امطار قليلة ومتذبذبة.
- ٤- اعتدال المناخ في فصل الشتاء

الموارد المائية:-

تقع محافظة ذي قار على نهر الفرات.

هور الجمار:- هو احد الاهوار الكبرى في وطننا العراق في محافظة ذي قار.
يتخذ نهر الفرات مجريين عند دخوله الى هور الجمار:-

- ١- **المجرى الشمالي:-** الذي يلتقي بنهر دجلة في القرنة.
- ٢- **المجرى الجنوبي:-** يتصل بشط العرب في كرامة علي.

النشاط الاقتصادي:-



أ- الزراعة:-

- ١- محاصيل زراعية ← الحبوب(الرز- الحنطة- الشعير).
- ٢- محاصيل صناعية ← زهرة الشمس- السمسم- قصب السكر.



ب- الصناعة:-

- ١- صناعة كهربائية. ٢- صناعة غذائية.
- ٣- صناعة معدنية. ٤- صناعة الغزل والنسيج الصوفي.

نبذة تاريخية عن محافظة ذي قار:-

لواء المنتفك:- هو اسم لمحافظة ذي قار في العهد العثماني.
اهم المدن التاريخية لمحافظة ذي قار:-

- ١- مدينة اور.
- ٢- مدينة لارسا (السنكرة)

١- **مدينة اور:-** هي اهم المدن التاريخية في محافظة ذي قار وتعد من اشهر المدن الاثرية جنوب العراق كانت عاصمة لثلاث سلالات سومرية بلغت عظمتها في عهد الملك السومري اورنمو مؤسس سلالة اور الثالثة وللمدينة سور كبير وعدد من المعابد.

اورنمو:- هو الملك السومري مؤسس سلالة اور وهو مشرع اول قانون سومري عرف باسمه.

* في مدينة ذي قار ظهر النبي ابراهيم (ع) ابو الانبياء الذي خرجت بعده الديانات الثلاث

سوق الشيوخ:- وهي من اهم المدن الرئيسية في محافظة ذي قار وقد سماها السومريون باسم (سوق مارو) اي سوق الحكيم.

٢- **مدينة لارسا:-** وهي اسسها الملك نبلا نوم وهي اهم المدن التاريخية في محافظة ذي قار.

نبلا نوم: هو الملك الذي اسس مدينة لارسا في محافظة ذي قار

• توجد مدن رئيسة في المحافظة منها:

- ١- اريدو.
- ٢- مدينة لكش.

محافظة المثنى



تقع محافظة المثنى في **القسم الجنوبي الغربي من العراق:-**
مميزات تضاريس محافظة المثنى:-

- ١- تقع ضمن السهل الرسوبي يشغل الاقسام الشرقية والشمالية شرقية يبلغ عليها الانبساط.
- ٢- ضمن الهضبة الغربية تشكل القسم الاكبر من المحافظة الاقسام الجنوبية والجنوبية الغربية تتميز بالكثبان الرملية والأودية والمنخفضات.

مميزات مناخ محافظة المثنى:-

- ١- ضمن المناخ الصحراوي.
- ٢- صيف حار وجاف.
- ٣- شتاء معتدل.
- ٤- الامطار قليلة ومتذبذبة.



(ب) الصناعة:-

خريطة توضح موقع محافظة المثنى

١- صناعة انشائية. ٢- صناعات غذائية. ٣- صناعة التكرير.

نبذة تاريخية عن محافظة المثنى:-

(علل سميت السماوة بهذا الاسم؟)

ج-١) السماوة هي الارض المستوية لا حجر فيها.

١- نسبة الشيء العالي.

مدينة الوركاء:- هي اهم المدن التاريخية في محافظة المثنى تعد من اشهر المدن السومرية في العراق

اكتسبت مدينة الوركاء اهمية من الناحية الدينية والعلمية وهي مركز لعبادة الالهة

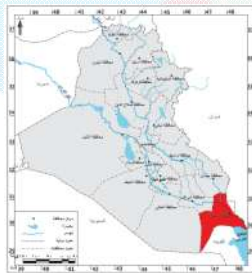
اينانا(عشتار) اشهر ملوكها كلكامش.

(علل اكتسبت مدينة الوركاء اهمية خاصة بين مدن العراق القديمة من الناحية العلمية والدينية؟)

ج-١) لانها بداية عصر اختراع الكتابة.

٢- هي مركز لعبادة الالهة اينانا(عشتار) تمثل كوكب الزهرة.

كلكامش:- هو الملك السومري صاحب الاسطورة الشهيرة هو اول من بنى مراحل مدينة الوركاء الدولى.



خريطة توضح موقع محافظة البصرة

محافظة البصرة



تقع محافظة البصرة في اقصى الجنوب الشرقي من العراق.
مميزات تضاريس محافظة البصرة.

١- جزء من السهل الرسوبي الذي يبلغ عليه الانبساط.

٢- الاقسام الغربية والجنوبية الغربية تظهر الودية والتلال.

تل سنام:- هو تل في محافظة البصرة.

مميزات مناخ محافظة البصرة؟

١- ضمن المناخ الصحراوي.

٢- ارتفاع درجات الحرارة في الصيف.

٣- تصحب الاجواء غير مريحة في حال هبوب رياح رطبة من الخليج العربي.

٤- امطار قليلة ومتذبذبة.

(علل تصحب الاجواء غير مريحة في فصل الصيف في محافظة البصرة؟)

ج) بسبب هبوب رياح رطبة من الخليج العربي.



الموارد المائية

شط العرب:- هو يتكون من التقاء نهري دجلة والفرات عند مدينة القرنة.

هور الحويزة:- هو من اهم الاهوار في محافظة البصرة.



النشاط الاقتصادي:-



(أ) الزراعة:-

- ١- محاصيل زراعية ← القمح- الشعير. ٢-محاصيل صناعية ← القطن- الذرة.
- ٣- تحتل اشجار النخيل مركزا متقدما في المحافظة.

(ب) الصناعة:-

- ١- صناعات غذائية.
- ٢- صناعات انشائية وكيميائية و البتروكيميائية والحديد والصلب.
- ٣- صناعات الثقيلة والورق والتكرير.
- ٤- صناعة الاسمدة.

الثروات المعدنية:-

هو حقل نفطي في محافظة البصرة

- الرميلة
- الزبير
- ارطاوي
- الليحيس

نبذة تاريخية عن محافظة البصرة:-

البصرة:- هي اول ولاية اسلامية خارج الجزيرة.

عتبه بن غزوان:- هو القائد العربي الذي اسس مدينة البصرة عام ١٤ هـ بأمر من الخليفة عمر ابن الخطاب لتكون قاعدة ادارية وعسكرية للفتوحات الاسلامية.

حلول اسئلة الوحدرة الاولى (جغرافية ، تاريخ)

س١ / ضع علامة ✓ امام العبارة الصحيحة وعلامة ✗ امام العبارة الخاطئة:

- ١- تنتشر الهضاب في الاقسام الشمالية والشمالية الشرقية من العراق. ✗
- ٢- تقع محافظة دهوك في اقصى جنوب وطننا العراق. ✗
- ٣- يعد مناخ محافظة اربيل جزء من المناخ الصحراوي. ✗
- ٤- يعد رافد الخابور اول الروافد المغذية لنهر دجلة. ✓
- ٥- تل أسمر هو أحد المعالم الحضارية لمحافظة ديالى . ✓
- ٦- بنيت الأنبار في عهد الملك نبوخذ نصر ✓
- ٧- الجسر العباسي هو أحد الأماكن الاثرية في محافظة ميسان ✗
- ٨- يرتبط أسم محافظة صلاح الدين بالقائد صلاح الدين الايوبي ✓
- ٩- تعد الجنائن المعلقة أحد عجائب الدنيا السبع . ✓
- ١٠- تعد تضاريس محافظة بابل جزء من منطقة الهضبة الغربية. ✗

- ١١- بنى الحجاج بن يوسف الثقفي محافظة واسط عام ٥٩٠ ✓
- ١٢- تقع محافظة الديوانية الجزء الجنوبي الاوسط من السهل الرسوبي. ✓
- ١٣- تقع محافظة النجف في القسم الشرقي من وطننا العراق. ✗
- ١٤- مدينة نمر إحدى المدن الأثرية لمحافظة السماوة. ✗
- ١٥- تعد لارسا إحدى المدن التاريخية في محافظة ذي قار. ✓
- ١٦- تقع محافظة ميسان في القسم الجنوبي الغربي من وطننا العراق. ✗
- ١٧- البصرة من الولايات الإسلامية التي تقع خارج حدود الجزيرة. ✓

س٢/ املأ الفراغات الآتية بما يناسبها :

- ١- يعد مناخ محافظة دهوك جزء من مناخ البحر المتوسط . أما أهم معالمها الحضارية قلعة العمادية و الجسر العباسي .
- ٢- تقسم التضاريس في محافظة اربيل الى قسمين رئيسيين هما منطقة الجبال العالية و منطقة السهول والهضاب .
- ٣- من اشهر جبال محافظة السليمانية جبال قنديل و جبال بازيان . واهم مصايف محافظة السليمانية مصيف سرجنار و سد وخزان دوكان و المجمع السياحي .
- ٤- تقسم تضاريس محافظة نينوى الى ثلاث اقسام هي المنطقة الجبلية و المنطقة المتموجة و منطقة الهضبة .
- ٥- كانت تسمى محافظة ديالى في العهدين العباسي والعثماني بـ طريق خرسان .
- ٦- تتكون تضاريس محافظة الانبار من ثلاث اقسام هي هضبة الجزيرة و السهل الرسوبي و الهضبة الغربية .
- ٧- ورد ذكر مدينة عنه في النصوص البابلية و الاشورية ويعود تاريخها الى القرن الحادي عشر الميلادي .
- ٨- تعد محافظة بغداد عاصمة جمهورية العراق ومن اهم معالمها الحضارية المدرسة المستنصرية و القصر العباسي و السراي و القشلة .
- ٩- أهم المدن التاريخية في محافظة بابل ومن اهم مدنها مدينة كيش ومدينة بورسبا .
- ١٠- من المناطق السياحية في محافظة بغداد جزيرة بغداد السياحية و الزوراء .
- ١١- اسم كركوك مشتق من كلمة كركر وتعني شعلة النار الملتهبة



- ١٢- تضم محافظة واسط العديد من الحقول النفطية اهمها حقل الاحدب و حقل بدرة .
- ١٣- تشمل الهضبة الغربية الاقسام الغربية و الشمالية الغربية من محافظة النجف وتبلغ نسبتها ٩٥% من مساحة المحافظة.
- ١٤- تقع محافظة المثنى في القسم الجنوبي الغربي من العراق ومن اهم مدنها مدينة الوركاء .
- ١٥- اهم المدن الاثرية في محافظة الديوانية مدينة نفر و مدينة أيسن .
- ١٦- من اهم المدن الاثرية في محافظة ذي قار مدينة اور ومدينة لارسا والتي اسسها الملك الاموري نيلانوم .
- ١٧- اسس مدينة البصرة القائد عتبة بن غزوان بامر الخليفة عمر بن الخطاب (رض)
- ١٨- من اهم مشاريع السيطرة والخزن في محافظة الأنبار سدة الرمادي و سد حديثة.
- ١٩- معنى اسم السماوة هو الارض المستوية التي لاحجر فيها او نسبة الى شيء العالي

س٣/ انسب المشاريع الآتية الى الانهار الرئيسية.

النهر

ج/ المشروع

- | | |
|------------------------------------|-----------------|
| على الزاب الصغير / احد روافد دجلة | ١- سد دوكان |
| احد روافد نهر دجلة | ٢- الزاب الاسفل |
| على نهر ديالى | ٣- سد دربندخان |
| احد روافد نهر دجلة | ٤- الخابور |
| احد روافد نهر دجلة | ٥- نهر العظيم |
| على نهر ديالى | ٦- بحيرة حميرين |
| على نهر الفرات | ٧- سد حديثة |
| احد روافد نهر دجلة | ٨- الغراف |
| احد تفرعات شط الحلة / نهر الفرات | ٩- شط الدغارة |
| على نهر دجلة | ١٠- سد الكوت |
| احد تفرعات شط الهندية / نهر الفرات | ١١- شط الشامية |
| على شط الهندية / نهر الفرات | ١٢- شط العباسية |
| على نهر دجلة | ١٣- سد العمارة |

س ٤/ عرف ما يأتي :

الجسر العباسي : هو من اهم الاماكن الاثرية في محافظة دهوك .

الزاب الكبير : وهو احد روافد نهر دجلة ويجري بين محافظتي دهوك واربيل .

نمرود (كالج) : هو احد اهم معالم محافظة نينوى الحضارية .

مدينة سامراء : وهي إحدى مدن محافظة صلاح الدين وقد اشتهرت عبر التاريخ منذ أنتقال الخلافة العباسية

الى سامراء أبان حكم الخليفة المعتصم با الله وتشتهر بالملوية والقصور .

سد حديثة : يقع على نهر الفرات شمال مدينة حديثة تقع خلفه بحيرة حديثة .

بورسبأ : تعتبر من أقدم مدن العصر الأكدي في بابل .

خان النخيلة (خان الربع) : سمي بذلك لانه يقع في ربع المسافة تقريباً بين كربلاء والنجف وكان الخان

مخصصاً لراحة المسافرين والزائرين الذين يقصدون العتبات المقدسه .

الزاب الصغير : وهو احد روافد نهر دجلة يجري في محافظات السليمانية واربيل وكركوك ويعد المصدر

الرئيسية لأنشطه الزراعية والصناعية هناك .

سدة الكوت : تقع على نهر دجلة وتتحكم في توزيع المياه ما بين محافظات واسط وميسان وذي قار

وتؤمن مشاريع الري المقامه على نهر الغراف والدجيلية ولولاها لتحولت مساحات واسعه من

الاراضي الى صحراء تحيط بمحافظتي واسط وذي قار

س ٥/ تكلم عن اهم المراقد الدينية في محافظة كربلاء المقدسة؟

ج/ اهم المراقد الدينية في محافظة كربلاء المقدسة هي:

١- **الروضة الحسينية** : وتضم مرقد الامام الحسين بن علي وابناءه (عليهم السلام).

٢- **الروضة العباسية** : وتضم مرقد الامام العباس (عليه السلام).

س ٦/ عدد اهم المعالم الحضارية والدينية التي تشتهر بها محافظة بغداد؟

ج/ ١- **المشهد الكاظمي** : ويضم مرقد الامامين موسى الكاظم ومحمد الجواد (عليهما السلام) ويقع في

مدينة الكاظمية.

٢- **مرقد الامام الاعظم** : وهو الشيخ ابو حنيفة النعمان (رض) ويقع في منطقة الاعظمية.

س ٧/ تكلم عن محافظة كركوك تاريخياً وعدد اهم المعالم الحضارية فيها؟

ج/ ١- عثر فيها على العديد من المعابد والقصور و النصوص القانونية المدونه بالخط السومري التي

تعود الى حوالي ٣٥٠٠ ق.م.

٢- اهم ما يميز في كركوك قلعتها الشاخصه التي تضم معالم المنطقة القديمة كموقع جرمو وسوق

كركوك الذي يقع بجانب القلعه.



س ٨ / تكلم عن كل مما يأتي :

١- الموارد المائية في محافظة السليمانية .

ج/ تتنوع الموارد المائية في محافظة السليمانية بين المياه السطحية والجوفية ومياه العيون والينابيع وكالاتي:
 (١) **المياه السطحية** : وتتمثل بمجموعة الانهار والمجاري المائية التي تتوزع على سطح المحافظة
 واهمها:

أ- **الزاب الصغير** : وهو احد روافد نهر دجلة ويجري بين محافظات السليمانية واربيل وكركوك
 ويعد المصدر الرئيس لجميع الانشطة الصناعية والزراعية.

ب- **نهر سيروان (ديالى)** : وهو احد روافد نهر دجلة تشترك منابعه بين العراق وايران ويدخل
 محافظة السليمانية من جهتها الجنوبية الشرقية ونظر لاهميته
 اقيم عليه سد دربندخان.

ج- **نهر العظيم** : تقع منابعه عند جبال قره داغ ويجري النهر في الاقسام الجنوبية من المحافظة
 وكذلك بين محافظات صلاح الدين وديالى.

(٢) **مياه العيون والينابيع** : تنتشر في محافظة السليمانية العديد من العيون والينابيع التي تعدد
 استخداماتها الزراعية والصناعية وبعضها يشكل مواقع للسياحة
 والاصطياف.

٢- الثروات المعدنية في محافظة نينوى؟

ج/ تشتهر محافظة نينوى بتوافر العديد من الثروات المعدنية اهمها الكبريت والفوسفات في منطقة
 المشراق كما تضم المحافظة حقولاً لانتاج النفط اهمها حقول عين زاله وبطمة والقيارة.

٣- الموارد المائية في محافظة كركوك؟

ج/ تنقسم الموارد المائية في محافظة كركوك الى قسمين:

١- **المياه السطحية** : وتتمثل بمجموعات الانهار والروافد التي تجري في المحافظة واهمها:

أ- **الزاب الصغير** : احد روافد نهر دجلة يجري في الاقسام الشمالية الشرقية من المحافظة
 ويكون في بداية جريانه حدود مشتركة مع محافظة اربيل ثم يجري بعد
 ذلك داخل محافظة كركوك حتى مصبه في نهر دجلة عند الفتحة.

ب- **العظيم** : ويجري في الاقسام الجنوبية الغربية ويعتمد في مصادر تمويله على الامطار والثلوج
 ويتكون من اربع روافد ثلاثة في كركوك والرابع في محافظة صلاح الدين.

٣- **العيون والينابيع** : تنبع من سفوح الجبال والمرتفعات ويعتمد توزيعها الجغرافي على كمية
 الامطار الساقطة اذ تزداد بزيادتها وتتركز مصادرها في اغلب اقسام
 المحافظة لاسيما في حميرين وكاني دوميلان

٤- التضاريس في محافظة صلاح الدين؟

- أ) المنطقة المتموجة: تقع في الأقسام الشمالية تتمثل بتلال حميرين ومكحول
 ب) الهضبة الغربية: تقع في الأقسام الغربية تتميز بالتموج البسيط في معظم اجزائه
 ج) السهل الرسوبي: يغلب عليه النبساط
 - الصناعة في محافظة بغداد.

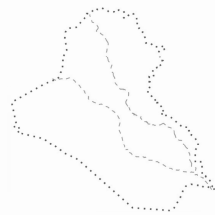
ج/ تشتهر محافظة بغداد بتوافر العديد من الصناعات اهمها:

- ١- صناعة الغزل والنسيج القطني.
- ٢- الصناعات الغذائية.
- ٣- صناعات الزيوت.
- ٤- الصناعات الجلدية.
- ٥- صناعة التكرير
- ٦- الشروات المعدنية في محافظة البصرة.

٧- ج/ تشتهر محافظة البصرة بوجود العديد من الحقول النفطية اهمها حقول الرميلة وحقول الزبير وارطاوي واللحيس.

٨- س٩/ خذ خريطة صماء للعراق وحدد عليها المواقع الاتية؟

- ٩- ١- نهر دجلة.
- ٢- نهر الفرات.
- ١٠- ٣- سدة الكوت.
- ٤- سدة الهندية.
- ١١- ٥- هور الحويزة.
- ٦- هو الحمار.
- ١٢- ٧- سد ديالى.
- ٨- حقول النفط في محافظة كركوك.
- ١٣- ٩- بحيرة الثرثار.
- ١٠- بحيرة الحبانية.
- ١٤- ١١- الزاب الأعلى.
- ١٢- بحيرة حميرين.
- ١٥- ترسم الخريطة . (نشاط للطالب مهم جداً)



التربية الوطنية

المجتمع العراقي:- هو مجموعة من الافراد يعيشون على ارض العراق وتربطهم روابط تاريخية واجتماعية اصيلة.

الروابط المشتركة:-

- 1- الوطن.
- 2- المصير المشترك.
- 3- الاهداف المشتركة.
- 4- الحضارة والمصالح المشتركة.

مخطط يوضح حقوق المواطن العراقي (حقوق الإنسان)



مكونات المجتمع العراقي:-

- 1- العرب:- يقطنون اغلب محافظات العراق، ولهم عادات وتقاليد العربية الاصيلة.
- 2- الاكراد:- يسكنون في الاقسام الشمالية من العراق ويعيشون جنباً الى جنب مع اخوانهم العرب.
- 3- التركمان:- ويعيشون في الاقسام الشمالية من العراق في محافظة كركوك.
- 4- الكلدان- الاشوريون- السريان- والارمن:- هم شاركوا في بناء الحضارة العراقية(الاشورية والاكديّة).
- 5- الازيدية:- هو مكونات المجتمع العراقي ترجع تسميتهم الى ديانتهم الازيدية يوجد اغلب هذا المكون في محافظتي نينوى ودهوك.

علل سمي المكون الازيدي بهذا الاسم؟

ج) بسبب ديانتهم الازيدية.

1- الشبك:- هو مكون يوجد في اغلب المحافظات الشمالية لا سيما محافظة نينوى ولهم لغة خاصة بهم.

7- الصائبة:- تركزت منطقة سكنهم في محافظات الوسط، الجنوب، بالقرب من الانهار ذلك لاهميتها في معتقداتهم الدينية.

علل يعيش الصائبة بالقرب من الانهار؟

ج) لاهميتها في معتقداتهم الدينية.

الروابط التاريخية والاجتماعية للمجتمع العراقي.

- 1- التنوع الثقافي.
- 2- العادات والتقاليد. 3- اللغة والدين.
- 4- التاريخ المشترك. 5- التسامح ونبذ العنف.

علل تعدد صفة التسامح من أبرز الصفات التي يتميز بها وطننا.

ج) من اجل التعايش السلمي مع الاخرين بكرامة بعيداً عن العنف ونبذ الخلافات مع الاخرين.

حقوق المواطن العراقي.

اهم القيم المدنية العراقية السامية:-

- ١- احترام العمل. ٢- الصدق. ٣- الامانة. ٤- التعاون. ٥- الوفاء بالعهد.
- ٦- الليثار. ٧- الكرم.

١- العمل:- هو النشاط الذي يقوم به الانسان من اجل تحقيق هدف معين.

(علل) اهتمت الدول بالعمل؟

ج) لان يبني مجتمعا سليما ويحقق لافراده الامن والرفاهية والاستقرار.

(علل) لماذا يعد احترام العمل واجب على الانسان؟

ج) لو لا العمل لما استطاع الانسان العيش وتلبية احتياجاته المختلفة.

٢- الصدق:- هي قيمة عليا لا غنى عنها من اجل استمرار العلاقات الانسانية الطيبة بين الناس.

(علل) اكدت الاديان السماوية عن اهمية الصدق؟

ج) لانه قيمة عليا لا غنى عنها من اجل استمرار العلاقات الانسانية الطيبة بين الناس والصدق مطابق

القول والواقع.

فوائد الصدق

١- ينقي الانسان من الضرر.

٢- يحمي الانسان من المخاطر كما قيل (النجاة في الصدق).

٣- يبعده عن الصفات غير الجيدة مثل الكذب والغش.

٣- الامانة:- هي احدى صور الوفاء والصدق عند الناس وتعني المحافظة على ممتلكات الناس وحفظ

اسرارهم.

ماذا يتعلم الانسان من الامانة:-

١- المحافظة على الممتلكات الشخصية.

٢- المحافظة على ممتلكات المدرسة.

٣- المحافظة على ممتلكات الوطن.

٤- المحافظة على ممتلكات الناس.

٥- المحافظة على ممتلكات الاسرة.

انواع الامانة

١- الامانة في انجاز العمل.

٢- الامانة في المحافظة على المال العام.

٣- الامانة في نقل الكلام.

٤- الامانة في حفظ الاسرار.

٥- التعاون:- يعني مساعدة الأفراد بعضهم لبعض في مختلف جوانب الحياة.

(علل) التعاون صفة اجتماعية لا يمكن الاستغناء عنها؟ واكدت الديانات السماوية والحضارات البشرية على اهمية التعاون؟

ج) لان الانسان غير قادر دائما على انجاز امور لوحده بل يحتاج الى دعم الاخرين ومساندتهم.



فوائد التعاون في حياتنا الاجتماعية؟

- ١- تقوية اواصر المحبة بين الناس.
- ٢- السرعة في انجاز العمل.
- ٣- تنظيم الوقت.
- ٤- زيادة التكاتف بين الناس.
- ٥- **الوفاء بالعهد:-** يعني ان يكون الانسان صادقا في وعوده وعهوده مع الاخرين في القول والفعل.

فوائد الوفاء بالعهد؟

- ١- زيادة الثقة بين الافراد.
- ٢- تقوية اواصر التعاون في المجتمع.
- ٣- طمأنينة الفرد واستقراره.
- ٤- انتشار الصدق.
- ٥- **الايثار:-** هو تقديم منفعة الاخرين ومصالحهم على منافعنا ومصالحنا هو عكس الانانية.

علل أكدت الاديان السماوية على اهمية الايثار؟

- (ج) لانه يدفع الانسان على الاهتمام بالآخرين ومساعدتهم ولا سيما العاجزين وكبار السن.

فوائد الايثار؟

- ١- يعلم الانسان حب مساعدة الاخرين.
- ٢- يعلم الصبر.
- ٣- يزيد اللطف والمحبة بين الناس.
- ٤- يربى الانسان على الكرم.
- ٧- **الكرم:-** هو ان يعطي الانسان من ممتلكاته الخاصة للاخرين من دون ان يحصل على مقابل.

علل الكرم صفة يتفاخر بها العراقيون؟

- (ج) لان العراقيين يفرحون عندما يأتيهم الضيف ويسارعون من تقديم ما عندهم اليه.

فوائد الكرم:-

- ١- يزيد المودة والرحمة والمحبة بين الناس.
- ٢- يعلم الانسان على الصبر.
- ٣- يزيد احترام الناس اليه.
- ٤- يرسخ الطمأنينة وراحة النفس عند الفرد.

قضايا اجتماعية عامة:-

- أ- احترام القانون والنظام في المجتمع:-

المجتمع:- هو مجموعة من الافراد يعيشون في مكان معين وهم بحاجة الى تنظيم امورهم وحياتهم.

فوائد القوانين:-

- ١- تحقيق العدالة والمساواة بين الناس. ٢- المحافظة على الامن والاستقرار.
- ٣- حماية الممتلكات الخاصة والعامه.
- ٤- تحقيق التقدم ومواكبه التطور في مجالات الحياة.

علل يجب على الانسان احترام القوانين والانظمة في المجتمع الذي يعيش فيه؟

ج) لان احترام القوانين يؤدي الى حماية حقوقه وحرية.
ب) احترام الوقت وتنظيمه.

علل يعد الوقت من الامور المهمة لدى الفرد؟

ج-1) لان يرتبط بمختلف جوانب الحياة الانسان.

ج-2) لان اغلب الاشياء تعوض الا الوقت فهو يذهب ولا يعود.

فوائد الوقت؟

1- انجاز العمل بدقة.

2- توفير الجهد.

3- تحقيق الفائدة والنجاح.

4- الشعور بالراحة والطمأنينة.

5- تحقيق تقدم وتطور المجتمع.

الطرق التي من خلالها يمكن ان نعرف مدى احترام الانسان للوقت.

1- التزامه بالمواعيد بدقة.

2- الاستفادة من وقت الفراغ بامور جيدة.

3- احترامه لافاق الاخرين.

ج) عدم الاسراف:-

الاسراف:- استعمال الاشياء بكثرة دون الحاجة الى ذلك.

علل يعد الاسراف من الصفات غير الجيدة والمضرة بالفرد والمجتمع؟

ج-1) الاسراف في الاكل يؤثر على صحة الانسان.

ج-2) الاسراف في استعمال الماء والكهرباء يحرم الاخرين منها.

جوانب الاسراف في حياة الانسان:-

الاسراف في الاكل- الشرب- الملابس- المسكن- السهر- النوم- الماء- الكهرباء- المال- الوقت.

أ) المحافظة على البيئة:-

البيئة:- هي المكان الذي يعيش فيه الانسان.

• عناصر البيئة، الانسان و الارض و ما عليها **الهواء و الماء**.

انواع البيئة:-

1- بيئة البيت. 2- بيئة المحلة. 3- بيئة الاماكن العامة.

علل تعد البيئة مهمة لحياة الانسان؟

أ) لانها مصدرا لصحته و رزقه وسعادته.



طرائق المحافظة على البيئة وحمايتها؟

- ١- عدم قطع الاشجار والازهار وعدم الازرار بها لانها تحمي الانسان من البرد والحر والغبار.
- ٢- المحافظة على نظافة البيئة وعدم رمي النفايات.
- ٣- المحافظة على الماء وحمايته من التلوث.
- ٤- المحافظة على الهواء النقي عن طريق الابتعاد من كل ما يضر بالهواء مثل اشعال النار وحرق النفايات.

(ب) المحافظة على الممتلكات العامة.

الممتلكات العامة هي جميع الممتلكات العائدة الى الدولة وهي ليست ملكا ل احد وانما ملك جميع المواطنين.

علل المحافظة على الممتلكات العامة واجب وطني وديني؟

ج) لان جميع الاديان تحرم الاعتداء على الممتلكات العامة لانها وجدت لخدم جميع الناس.
امثلة عن الممتلكات العامة:-

- ١- المستشفيات العامة.
- ٢- المدارس والمعاهد والكليات.
- ٣- الشوارع والطرق والجسور.
- ٤- الحدائق والمتنزهات العامة.

علل المحافظة على الممتلكات العامة صفة من صفات المجتمعات المتقدمة؟

ج) هي دليل على امانته وحرصه واخلاصه لوطنه.

حل اسئلة الوحدة الثانية / اسئلة التربية الوطنية

س١/ راجع الملزمة س٢/ راجع الملزمة

س٣/ عرف ما يأتي

١- **المجتمع العراقي**: هو مجموعة من الافراد يعيشون على ارض العراق تربطهم روابط تاريخية واجتماعية اصيلة.

٢- **الايديوية**: هي من مكونات المجتمع العراقي ترجع تسميتهم الى ديانتهم الأزيدية يوجد

اغلب هذا المكون في محافظتي دهوك ونينوى

٣- **الصدق**: هي قيمة عليا لا غنى عنها من اجل استمرار العلاقات الانسانية الطيبة بين الناس

والصدق مطابق القول والواقع

٤- **التعاون**: يعني مساعدة الأفراد بعضهم لبعض في مختلف جوانب الحياة.

س٤/ ارسم مخطط يوضح حقوق المواطن العراقي :

الجواب داخل الملزمة ص٢٨ (مخطط حقوق الانسان)

س/هـ / تكلم على :

١- احترام القانون والنظام في المجتمع :

المجتمع : هو مجموعة من الافراد يعيشون في مكان معين وهم بحاجة الى تنظيم امورهم وحياتهم .

وللقوانين فوائد عديدة

١) تحقيق العدالة والمساوة بين الناس

٢) المحافظة على الامن ولاستقرار

٣) حماية الممتلكات الخاصة والعامه

يجب على الانسان احترام القوانين والأنظمة لان احترام القانون يؤدي الى حماية حقوقه وحرية.

٢- **التسامح :** تعد صفة التسامح من ابرز الصفات التي يتميز بها وطننا من اجل التعايش السلمي مع الاخرين بكرامه بعيداً عن العنف ونبذ الخلافات مع الاخرين .

٣- **احترام الوقت وتنظيمه :** يعد الوقت من الامور المهمة لدى الأفراد لأنه يرتبط بمختلف جوانب حياة الانسان ولان اغلب الاشياء تعوض إلا الوقت فهو يذهب ولا يعود .

ولوقت فوائد عده منها انجاز العمل بدقه . توفير الجهد الشعور بالراحة والطمأنينة. وتحقيق تقدم وتطور المجتمع .

وهناك طرق من خلالها ان تعرف مدى احترام الانسان للوقت .

١) الالتزام بالمواعيد بدقه

٢) الاستفادة من اوقات الفراغ بأمر جيدة

٣) احترام الوقت عند الأخرين .

مع تمنياتنا لكم بالنجاح الباهر
والمستقبل الزاهر
ومع تحيات مدرسة المادة الست: زينة حسين
و مكتب الطابعي



